

- Fahrbahn (Vollausbau)
- Fahrbahn (Deckensanklung)
- Mischfläche
- Parkfläche/Ladezone/Busbuchst./Mittelkopf
- Gehweg
- Radweg
- ggf. Rad- und Gehweg
- Furthahnflügel
- Grünfläche
- Straßengraben
- Gewässer / Entwässerungsmulde
- Böschung Damm
- Böschung Einschnitt
- Rasengitterplatte, Sickerpflaster
- wassergebundene Decke
- Natursteinpflaster
- Gebäude, Bestand
- Gebäude, Planung
- Abruch
- Wertefläche Bushaltestelle - Lageplan
- Wertefläche Bushaltestelle - Detailplan
- Einbahnstraße, Bestand + Planung
- Verkehrszeichen, Bestand + Planung
- Verkehrszeichen, Planung
- Kanalschacht, Bestand + Planung
- Grundwassermessstelle, Best. + Plan.
- Gasschieber, unterf., Best. + Plan.
- Wasserschieber, unterf., Best. + Planung
- Hydrant, überf., Bestand + Planung
- Hydrant, unterf., Bestand + Planung
- Kabelkasten, überf., Best. + Planung
- Kabelkasten, unterf., Best. + Planung
- Straßenablauf, Bestand
- Straßenablauf 30/50, Planung
- Straßenablauf 50/50, Planung
- Inlet, Bestand + Planung
- Lüftungsmast, Bestand + Planung
- Telekommunikationsmast, Best. + Planung
- Fahrluftungsmast, Bestand + Planung
- Lichtmast, Bestand + Planung
- Lichtmast, Bestand + Planung
- Telefonhäuschen, Bestand + Planung
- Telefonhäuschen, Bestand + Planung
- Fasermelder, Bestand + Planung
- Polizeifußleuchte, Unfallmelder, Bestand + Planung
- Uhr, Bestand + Planung
- Springbrunnen, Bestand + Planung
- Poller / Pfosten, fest, Best. + Planung
- Poller versenkbar, Bestand + Planung
- Steckpfosten, Bestand + Planung
- Stecklöcher, Bestand + Planung
- Betonpoller, Bestand + Planung
- Pfosten mit Kette, Bestand
- Pfosten mit Kette, Planung
- Hängebeleuchtung, Bestand + Planung
- Briefkasten, Bestand + Planung
- Hocke, Bestand
- Hocke, Planung
- Baum, Bestand
- Baum, Planung
- Baum, unvollst.
- Deckenbühne, Bestand
- Deckenbühne, Planung
- rechth. Geländehöhe aus 0-Plan
- Müllcontainer, Bestand + Planung
- Wertstoffcontainer, Best. + Planung
- Altglascontainer, alte Version, Best.
- Wertstoffcontainer, unterf., Bestand
- Altkäsecontainer, Best. + Planung
- Grundstückszufahrt, Best. + Planung
- Hauseingang, Bestand + Planung
- WC-Anlage, Bestand + Planung
- Tankstelle, Bestand
- Straßen- / Stadtbushaltestelle, B. + P.
- Bushaltestelle, Bestand + Planung
- Warthehalle, Bestand + Planung
- Park- / Straßenbank, Best. + Planung
- Fahrradänder, Typ VRR, Best. + Planung
- Fahrradänder, Typ Anlehnbügel, B. + P.
- Fahrradänder, Typ Haarnadel, B. + P.
- Fahrsymbol
- Parkstand, Bestand + Planung
- Parkplatz, Bestand + Planung
- Steuergerüst, LZA, Bestand + Planung
- Fahrzeugsignal, Bestand + Planung
- Fußgänger- / Radfahrersignal, Bestand + Planung
- Radfahrersignal, Bestand + Planung
- Geschwindigkeit- / Blinksignal, B. + P.
- Bahnsignal, Bestand + Planung
- Signalmast, Bestand + Planung
- Fahrkartenautomat, Best. + Planung
- Straßengrenzungsline, rechth.
- Straßengrenzungsline, Planung
- Flurstücksgrenze
- Ausbaugrenze
- Mauer, Stützwall, Bestand + Planung
- Lärmschutzwand, Bestand + Planung
- Dreiecksplatten s/v, Bestand + Planung
- Schutzplanken, Bestand + Planung
- Zaun, Bestand + Planung
- Spritzschutzwand, Bestand + Planung
- Geländer, Bestand + Planung
- Hochborsteln, Planung
- Abgesenkter Bordstein, Planung
- Tiefborsteln, Planung

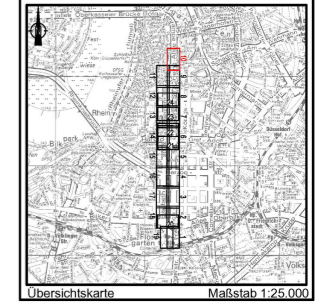
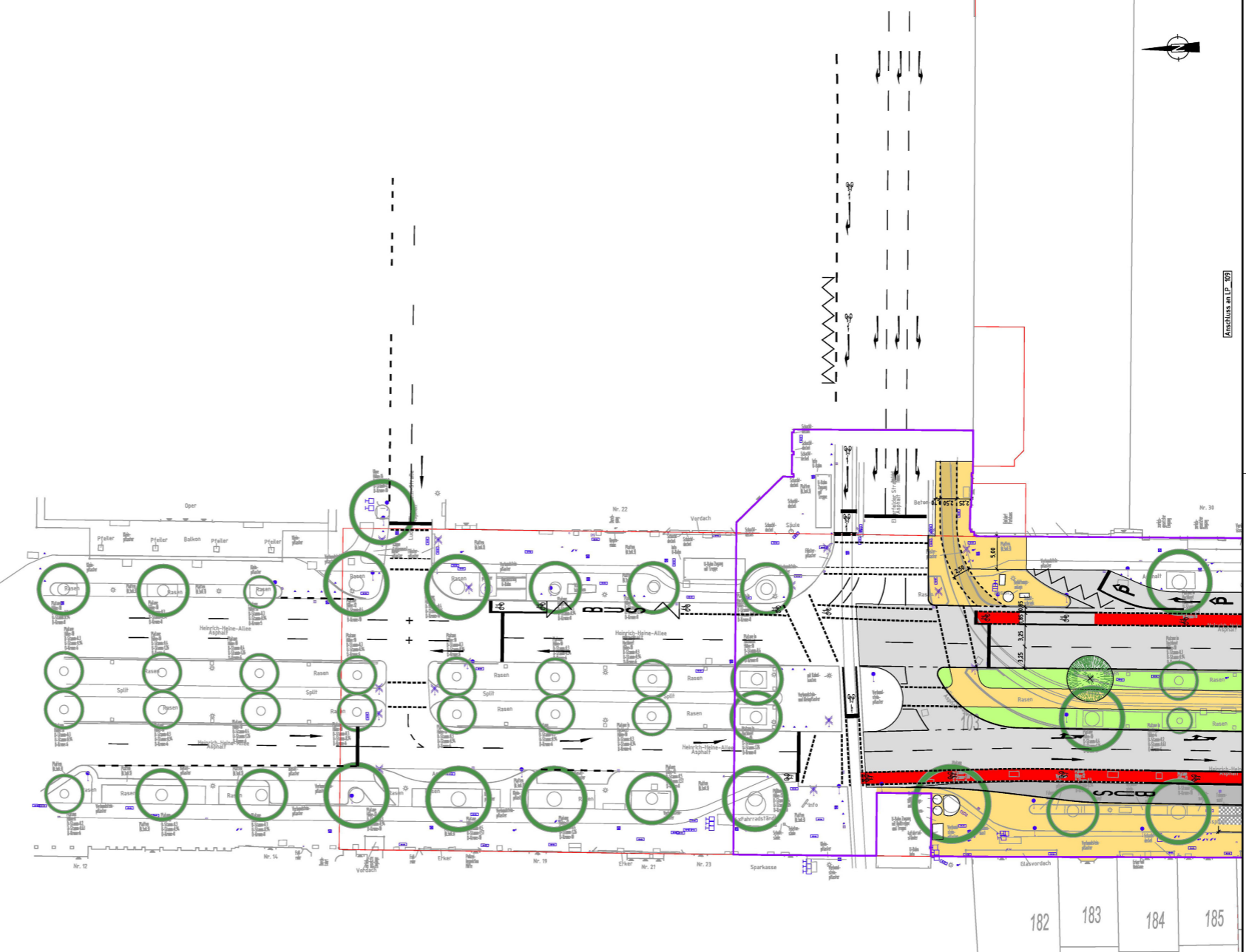
Wasserschutzzone: HGW

Strecke	Belastungskategorie nach § 30(1) S. 2	V <sub>10</sub> (Km/h)	Hilfsplan Nr.

Liste der Polygonepunkte

PP-Nr.	Polygonepunkt	Rechtswert	Hochwert	U. MN

Plan vor Ausführung nochmals Amt 66/2 vorlegen zwecks Überprüfung des Planungszustandes



Objektgrenze  
Objekt 12

Lagebezugsystem: ETRS89 UTM 32N  
Höhenbezugsystem: DHHN12 / NN-Höhen (HST 100)

Angabe der Änderung	Paragraf	Datum

  
**UNTERSCHULTE + KLOPPER**  
 Ingenieurbüro für Stadt- und Landschaftsplanung  
 ANR: Landschafts- + Klempner-Vereinigung  
 60 Vöding-Hörsingergedächtnisstr. 60/61  
 40223 Düsseldorf

Bearb.: 12.02.11  
 Gepr.: 13.02.11  
 Gepr.: 13.02.11

**Heinrich-Heine-Allee**  
 Oberflächen nach Wehrhahn-Linie  
 Entwurfsplanung - Lageplan Blatt 10

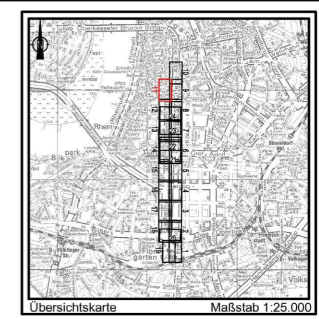
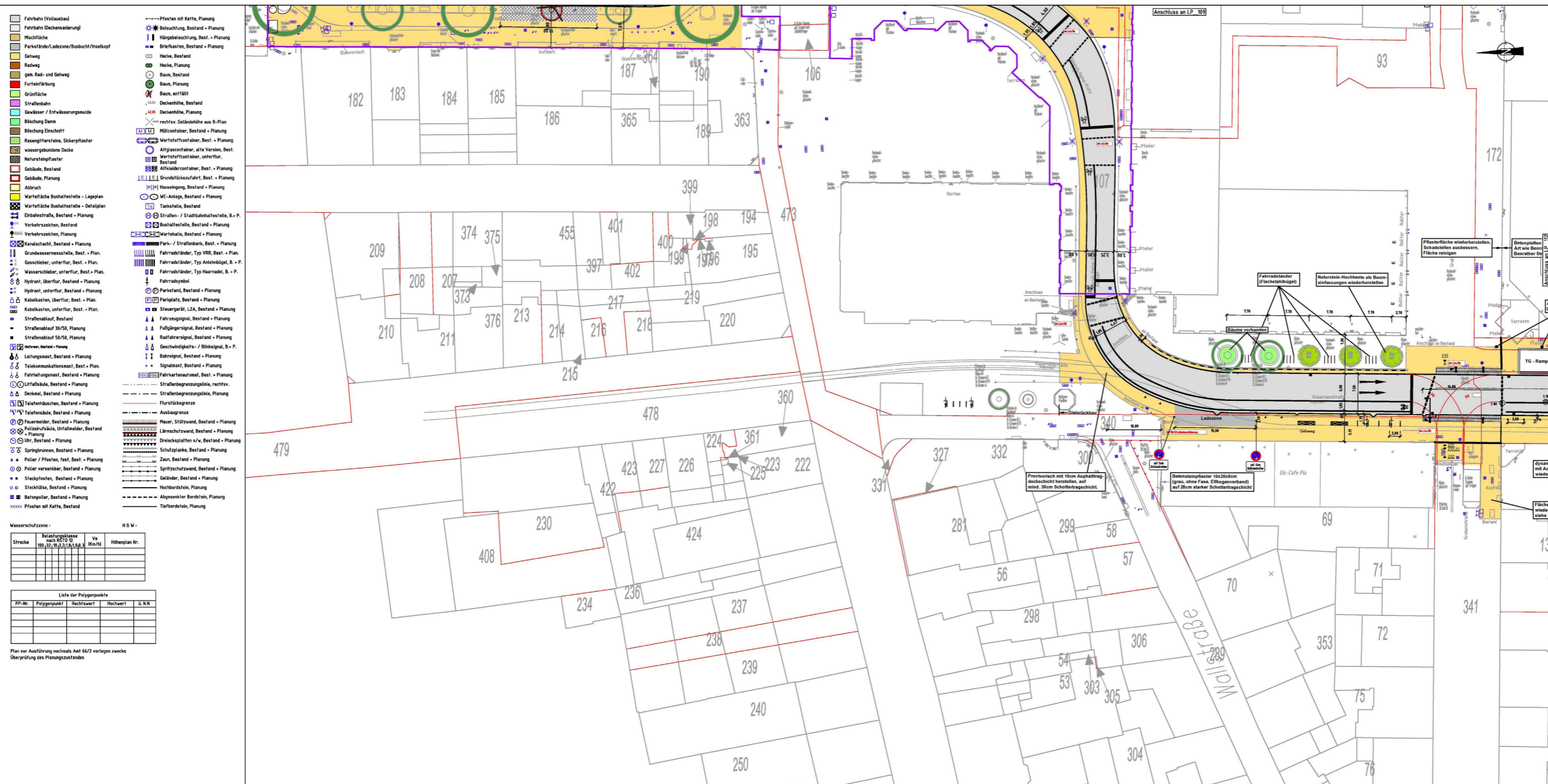
Amt für Verkehrsmanagement  
 Landeshauptstadt Düsseldorf  
 STANDBEZAUFTRAG

VIA Nr.: 2017001  
PLAN Nr.: S 180  
Maßstab: 1:250

Landeshauptstadt Düsseldorf  
 Amt für Verkehrsmanagement  
 Düsseldorf, den: \_\_\_\_\_  
 Anbahnung: J.A.

informiert / beschlossen, BV  
 beschlossen, OVA





- Fahrbahn (Vollausbau)
- Fahrbahn (Deckensanierung)
- Mischfläche
- Parkstreifen/Ladefläche/Busbuch/Inselkopf
- Gehweg
- Radweg
- gen. Rad- und Gehweg
- Furtfahrführung
- Grünfläche
- Straßenebahn
- Gewässer / Entwässerungsmulde
- Böschung Damm
- Böschung Einschnitt
- Rasengittersteine, Sickerpflaster
- wassergebundene Decke
- Natursteinpflaster
- Gebäude, Bestand
- Gebäude, Planung
- Abruch
- Wartefläche Bushaltestelle - Lageplan
- Wartefläche Bushaltestelle - Detailplan
- Einbahnstraße, Bestand + Planung
- Verkehrszeichen, Bestand
- Verkehrszeichen, Planung
- Kanalschacht, Bestand + Planung
- Grundwassersasselle, Best. + Plan.
- Gesschieber, unterflur, Best. + Plan.
- Wasserschieber, unterflur, Best. + Plan.
- Hydrant, überflur, Bestand + Planung
- Hydrant, unterflur, Bestand + Planung
- Kabelkasten, überflur, Best. + Plan.
- Kabelkasten, unterflur, Best. + Plan.
- Straßenaufbau, Bestand
- Straßenaufbau 30/50, Planung
- Straßenaufbau 50/50, Planung
- Entwurf, Bestand + Planung
- Leitungsmast, Bestand + Planung
- Telekommunikationsmast, Best. + Plan.
- Fahrlösungsmast, Bestand + Planung
- Lüftungskäule, Bestand + Planung
- Denkmal, Bestand + Planung
- Telefonsäule, Bestand + Planung
- Feuerwehler, Bestand + Planung
- Polizeifüllsäule, Unfallfelder, Bestand + Planung
- Uhr, Bestand + Planung
- Springbrunnen, Bestand + Planung
- Poller / Pfosten, fest, Best. + Planung
- Poller versenkbar, Bestand + Planung
- Steckpfosten, Bestand + Planung
- Steckhülse, Bestand + Planung
- Betonpoller, Bestand + Planung
- Pfosten mit Kette, Bestand
- Pfosten mit Kette, Planung
- Hängebeleuchtung, Bestand + Planung
- Hängebeleuchtung, Best. + Planung
- Brillekasten, Bestand + Planung
- Hecke, Bestand
- Hecke, Planung
- Baum, Bestand
- Baum, Planung
- Baum, entfällt
- Deckenhöhe, Bestand
- Deckenhöhe, Planung
- rechr. Geländehöhe aus B-Plan
- Müllcontainer, Bestand + Planung
- Wertstoffcontainer, Best. + Planung
- Altkontainer, alte Version, Best.
- Wertstoffcontainer, unterflur, Bestand
- Altkontainer, unterflur, Best. + Planung
- Grundstückszufahrt, Best. + Planung
- Hauseingang, Bestand + Planung
- WC-Anlage, Bestand + Planung
- Toilette, Bestand
- Straßen- / Stadtbahnhaltstelle, B. + P.
- Bushaltestelle, Bestand + Planung
- Warthalte, Bestand + Planung
- Park- / Straßenbank, Best. + Planung
- Fahrradfahler, Typ VRR, Best. + Plan.
- Fahrradfahler, Typ Anlehnbügel, B. + P.
- Fahrradfahler, Typ Haarnadel, B. + P.
- Fahrsymbol
- Parkstand, Bestand + Planung
- Parkplatz, Bestand + Planung
- Stauergerät, LZA, Bestand + Planung
- Fahrzeugsignal, Bestand + Planung
- Fußgängerzeichen, Bestand + Planung
- Radfahrersignal, Bestand + Planung
- Geschwindigkeits- / Blinnsignal, B. + P.
- Signalmast, Bestand + Planung
- Fahrkartenaufnahm., Best. + Planung
- Straßengrenzlinie, rechts
- Straßengrenzlinie, Planung
- Flurstücksgrenze
- Ausbaugrenze
- Mauer, Stützwall, Bestand + Planung
- Lärmschutzwand, Bestand + Planung
- Dreiecksplatten u/v, Bestand + Planung
- Schutzplanke, Bestand + Planung
- Zaun, Bestand + Planung
- Spritzschutzwand, Bestand + Planung
- Geländer, Bestand + Planung
- Hochborstein, Planung
- Abgesenkter Bordstein, Planung
- Tiefborstein, Planung

Wasserschutzzone HGW

Strecke	Bestandsgrenze nach BStD 12	Va	Höhenplan Nr.

PP-Nr.	Polygonpunkt	Rechtswert	Hochwert	G.N.

Plan vor Ausführung nochmals Amt 66/2 vorliegen zwecks Überprüfung des Planungszustandes

Übersichtskarte Maßstab 1:25.000

Objektgrenze

Objekt 12

Lagebezugssystem: ETRS89 UTM 32N

Höhenbezugssystem: DHHN 12 / NN-Höhen (HST 100)

Angabe der Änderung	Paragraf	Datum

Logo	Name	Beauf.	Datum	Stm

**Kasernenstraße**  
Oberflächen nach Wehrhahn-Linie  
Entwurfsplanung - Lageplan Blatt 11

**AMT FÜR VERKEHRSMANAGEMENT**  
Landeshauptstadt Düsseldorf

VIA Nr.: 2017/000  
PLAN Nr.: S 212/11.01  
Maßstab: 1:250

Am: 11.01.2017  
Von: 11.01.2017  
Düsseldorf, den: 11.01.2017  
Anleitung: I.A.

informiert / beschlossen, BV  
beschlossen, OVA

**VORANZEIGUNG**

STAND 11.01.2017