



- Fahrbahn (Vollausbau)
- Fahrbahn (Deckensanierung)
- Mischfläche
- Parkfläche/Ladzone/Busbucht/Inselkopf
- Gehweg
- gen. Rad- und Gehweg
- Furlenführung
- Grünfläche
- Straßenebahn
- Gewässer / Entwässerungsmulde
- Böschung Damm
- Böschung Einschnitt
- Rasengittersteine, Sickerpfaster
- wassergebundene Decke
- Natursteinpflaster
- Gebäude, Bestand
- Gebäude, Planung
- Abruch
- Warffläche Bushaltestelle - Lageplan
- Warffläche Bushaltestelle - Detailplan
- Einbahnstraße, Bestand + Planung
- Verkehrszeichen, Bestand
- Verkehrszeichen, Planung
- Kanalschacht, Bestand + Planung
- Grundwasserssole, Best. + Plan.
- Geschleber, unterflur, Best. + Plan.
- Wasserschieber, unterflur, Best. + Plan.
- Hydrant, Überflur, Bestand + Planung
- Hydrant, unterflur, Bestand + Planung
- Kabelkasten, Überflur, Best. + Plan.
- Kabelkasten, unterflur, Best. + Plan.
- Straßenblauf, Bestand
- Straßenblauf 30/50, Planung
- Straßenblauf 50/50, Planung
- Entwurf, Bestand + Planung
- Leitungsmaß, Bestand + Planung
- Telekommunikationsmaß, Best. + Plan.
- Fahrleitungsmaß, Bestand + Planung
- Lüftungskäule, Bestand + Planung
- Denkmal, Bestand + Planung
- Telefonhäuschen, Bestand + Planung
- Telefonsäule, Bestand + Planung
- Feuermaier, Bestand + Planung
- Polizeifußsule, Unfallmelder, Bestand + Planung
- Uhr, Bestand + Planung
- Springbrunnen, Bestand + Planung
- Poller / Pfosten, fest, Best. + Planung
- Poller versenkbar, Bestand + Planung
- Steckpfosten, Bestand + Planung
- Steckhölse, Bestand + Planung
- Betonpoller, Bestand + Planung
- Pfosten mit Kette, Bestand
- Pfosten mit Kette, Planung
- Beleuchtung, Bestand + Planung
- Hängebeleuchtung, Best. + Planung
- Briefkasten, Bestand + Planung
- Hecke, Bestand
- Hecke, Planung
- Baum, Bestand
- Baum, Planung
- Baum, entfällt
- Deckenhöhe, Bestand
- Deckenhöhe, Planung
- rechth. Geländehöhe aus B-Plan
- Müllcontainer, Bestand + Planung
- Wertstoffcontainer, Best. + Planung
- Alltagscontainer, alte Version, Best.
- Wertstoffcontainer, unterflur, Bestand
- Altkleidercontainer, Best. + Planung
- Grundstückszufahrt, Best. + Planung
- Hauseingang, Bestand + Planung
- WC-Anlage, Bestand + Planung
- Tankstelle, Bestand
- Straßen- / Stadtbahnhaltstelle, B. + P.
- Bushaltestelle, Bestand + Planung
- Warffläche, Planung
- Park- / Straßenbank, Best. + Planung
- Fahrradfahler, Typ VBR, Best. + Plan.
- Fahrradfahler, Typ Anlehbügel, B. + P.
- Fahrradfahler, Typ Haarnadel, B. + P.
- Fahrsymbol
- Parkstand, Bestand + Planung
- Parkplatz, Bestand + Planung
- Stauergelb, LZA, Bestand + Planung
- Fahrzeugsymbol, Bestand + Planung
- Fußgängerzeichen, Bestand + Planung
- Radfahrersignal, Bestand + Planung
- Geschwindigkeits- / Blinksignal, B. + P.
- Bahnsignal, Bestand + Planung
- Signalmaß, Bestand + Planung
- Fahrkartenaufnahm., Best. + Planung
- Straßengrenzlinie, rechth.
- Straßengrenzlinie, Planung
- Flurstücksgrenze
- Ausbaugrenze
- Mauer, Stützwall, Bestand + Planung
- Lärmschutzwand, Bestand + Planung
- Dreiecksplatten s/v, Bestand + Planung
- Schutzplanke, Bestand + Planung
- Zaun, Bestand + Planung
- Spritzschutzwand, Bestand + Planung
- Geländer, Bestand + Planung
- Hochbordstein, Planung
- Abgesenkter Bordstein, Planung
- Tiefbordstein, Planung

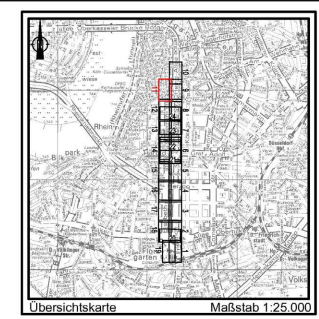
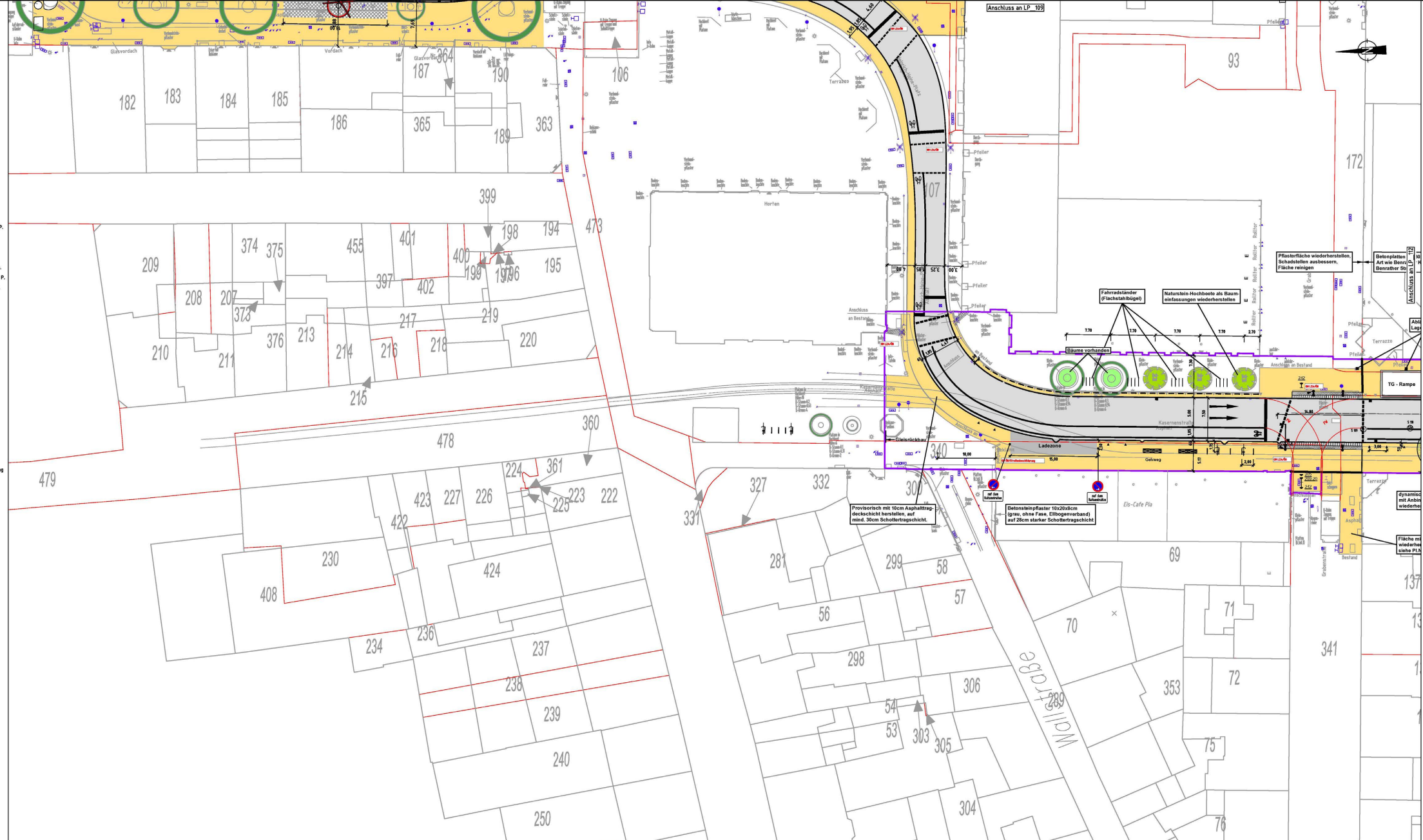
Wasserschutzzone HGW

Strecke	Belastungsklasse nach B570 12	Va (l/s)	Höhenplan Nr.

Liste der Polygonpunkte

PP-Nr.	Polygonpunkt	Rechtswert	Hochwert	U. N.

Plan vor Ausführung nochmals Amt 66/2 vorlegen zwecks Überprüfung des Planungszustandes



Objektgrenze
Objekt 3

Lagebezugssystem: ETRS89 UTM 32N
Höhenbezugssystem: DHHN12 / NN-Höhen (HST 100)

Angabe der Änderung	Paragraf	Datum

LINDSCHULTE + KLOPPE
 VÖSSING
 ARGE Landschafts- + Klempner / Klempner
 ARGE Landschafts- + Klempner / Klempner
 Wismarstraße 20 31
 40223 Düsseldorf

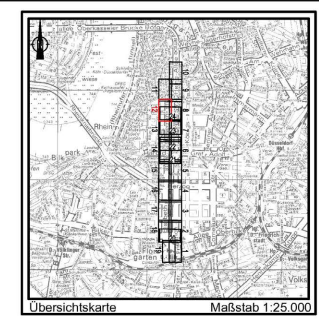
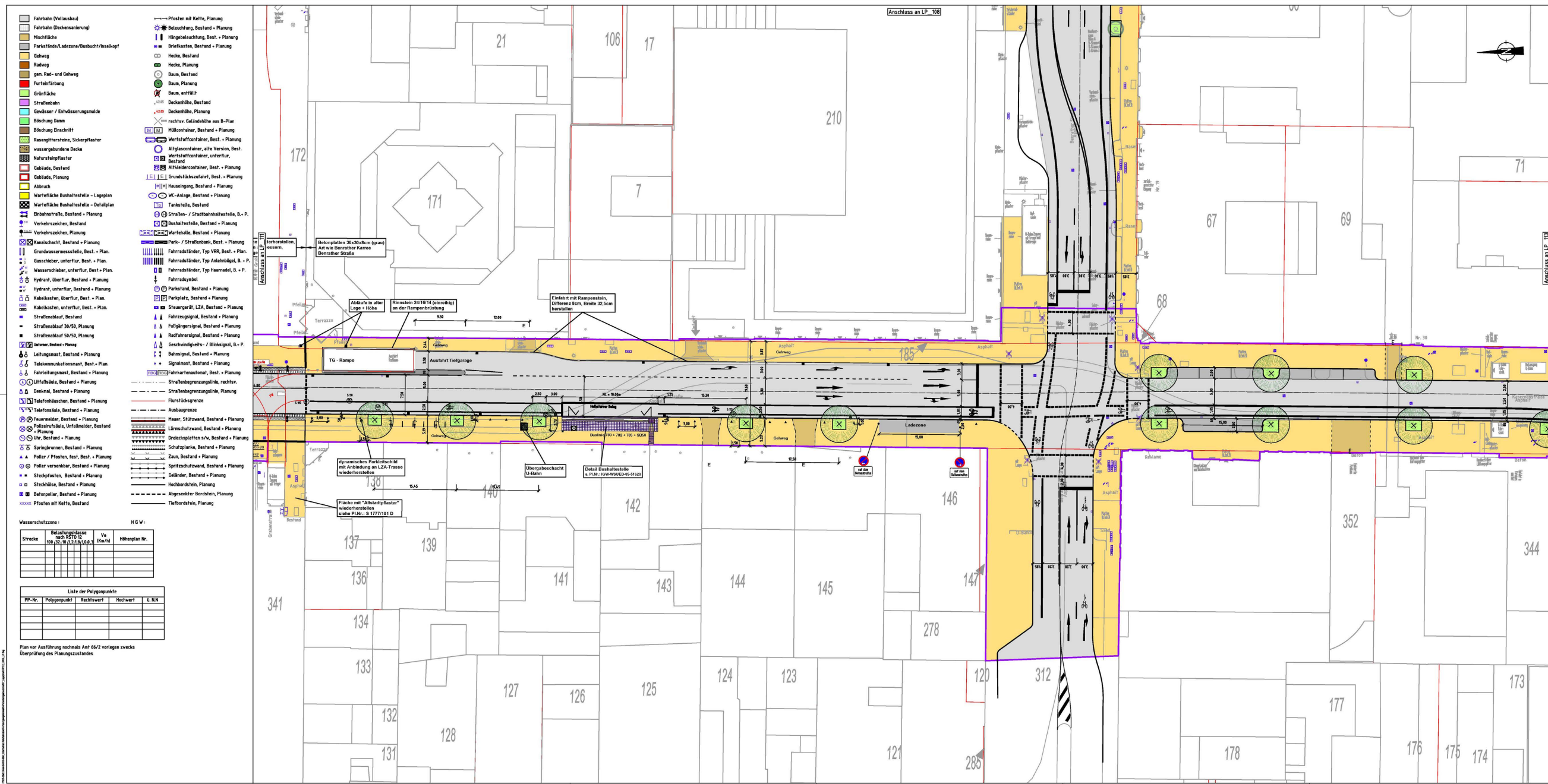
Kasernenstraße
 Oberflächen nach Wehrhahn-Linie
 Entwurfsplanung - Lageplan Blatt 11

Amt für Verkehrsmanagement
 Landeshauptstadt Düsseldorf
 Der Oberbürgermeister
 Amt für Verkehrsmanagement
 Düsseldorf, den
 Anklebung, I.A.

VIA Nr.: 2017/0002
 PLAN Nr.: S 212/11
 Maßstab: 1:250

informiert / beschlossen, BV
 beschlossen, OVA

**WORAUF
STANDE
11.01.2018**



- Pflaster mit Kette, Planung
- Beleuchtung, Bestand + Planung
- Hängebeleuchtung, Best. + Planung
- Briefkasten, Bestand + Planung
- Hecke, Bestand
- Hecke, Planung
- Baum, Bestand
- Baum, Planung
- Baum, entfällt
- Deckenhöhe, Bestand
- Deckenhöhe, Planung
- rectxv. Geländeöhe aus B-Plan
- Müllcontainer, Bestand + Planung
- Wertstoffcontainer, Best. + Planung
- Altpapiercontainer, alte Version, Best.
- Wertstoffcontainer, unterflur., Bestand
- Altkleidercontainer, Best. + Planung
- Grundstückszufahrt, Best. + Planung
- Hauseingang, Bestand + Planung
- WC-Anlage, Bestand + Planung
- Tankstelle, Bestand
- Straßen- / Stadtbahnhaltstelle, B. + P.
- Bushaltstelle, Bestand + Planung
- Warftfläche, Bestand + Planung
- Park- / Straßenbank, Bestand + Planung
- Fahrradständer, Typ VBR, Best. + Plan.
- Fahrradständer, Typ Anlehnbügel, B. + P.
- Fahrradständer, Typ Haarnadel, B. + P.
- Fahrradsymbol
- Parkplatz, Bestand + Planung
- Straßensignal, LZA, Bestand + Planung
- Fahrzeugsignal, Bestand + Planung
- Fußgängerzeichen, Bestand + Planung
- Radfahrersignal, Bestand + Planung
- Geschwindigkeitssignal / Blinksignal, B. + P.
- Bahnsignal, Bestand + Planung
- Signalmast, Bestand + Planung
- Fahrkartenaufnahmest., Bestand + Planung
- Straßengrenzungsline, rechtsv.
- Straßengrenzungsline, Planung
- Flurstücksgrenze
- Ausbaugrenze
- Mauer, Stützwall, Bestand + Planung
- Lärmschutzwand, Bestand + Planung
- Dreiecksplanken s/v, Bestand + Planung
- Schutzplanken, Bestand + Planung
- Zaun, Bestand + Planung
- Spritzschutzwand, Bestand + Planung
- Geländer, Bestand + Planung
- Hochbordstein, Planung
- Abgesenkter Bordstein, Planung
- Tiefbordstein, Planung

Wasserschutzzone

Strecke	Belastungsstärke nach BStD 12 (kg/m²)	Va (km/h)	Höhenplan Nr.

Liste der Polygonpunkte

PP-Nr.	Polygonpunkt	Rechtswert	Hochwert	U. NN

Plan vor Ausführung nochmals Amt 66/2 vorlegen zwecks Überprüfung des Planungszustandes

Objektgrenze
Objekt 3

Lagebezugssystem: ETRS89 UTM 32N
Höhenbezugssystem: DHHN12 / NN-Höhen (HST 100)

Angabe der Änderung	Paraph	Datum

ANSCHULTE + KLOPPE	VÖSSING	Beauf.	Datum	Name
ANSCHULTE + KLOPPE	VÖSSING		18.02.17	Schulz
ANSCHULTE + KLOPPE	VÖSSING		18.02.17	Schulz
ANSCHULTE + KLOPPE	VÖSSING		18.02.17	Schulz

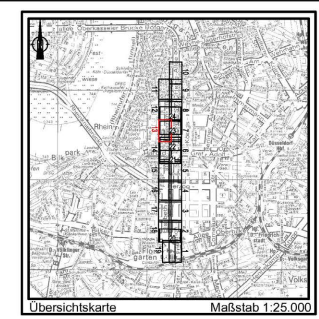
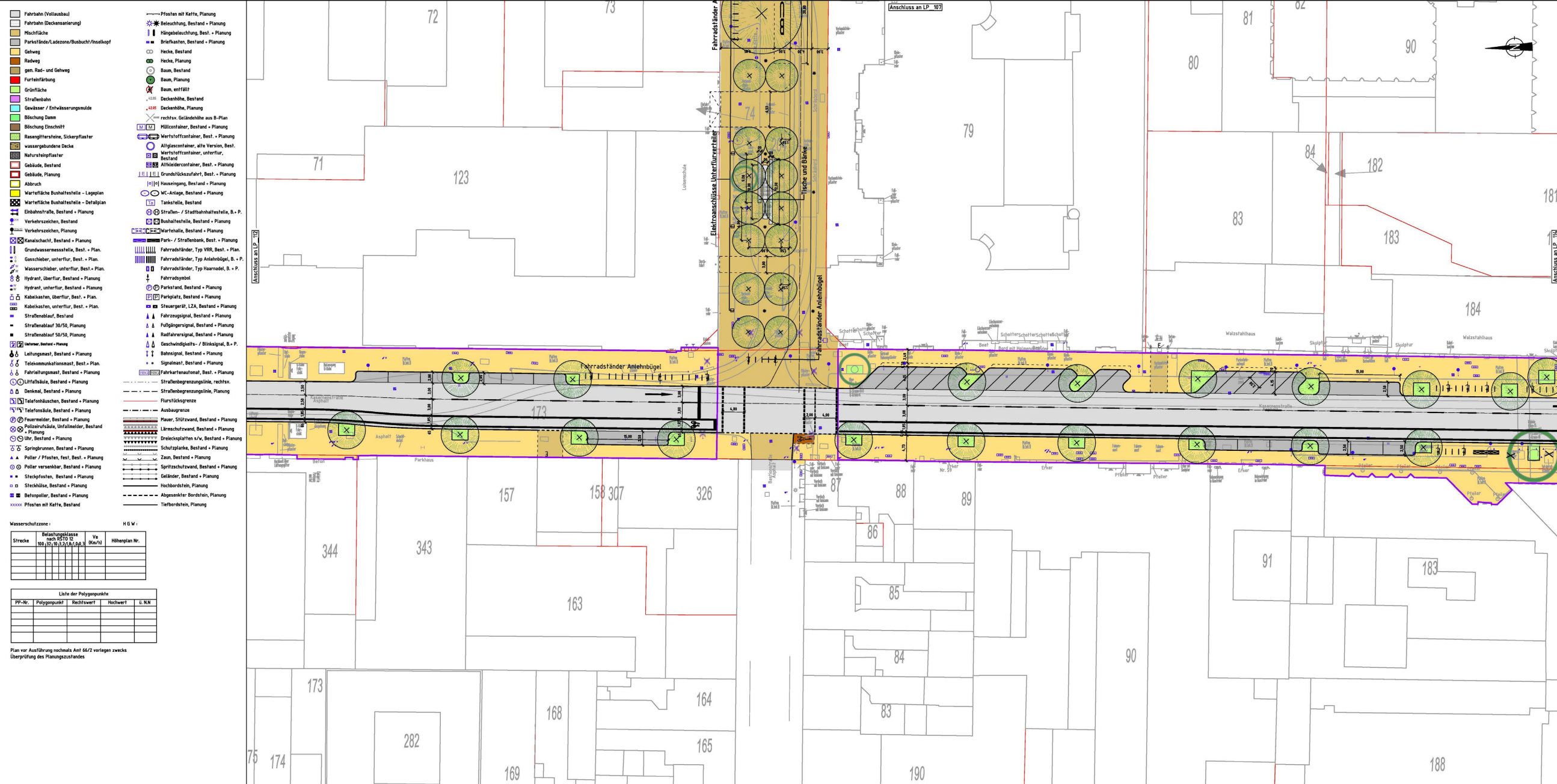
Kasernenstraße
Oberflächen nach Wehrhahn-Linie
Entwurfsplanung - Lageplan Blatt 12

**AMT FÜR VERKEHRSMANAGEMENT
Landeshauptstadt Düsseldorf**

VIA Nr.	2017/0000	Maßstab:	1:250
PLAN Nr.	S 212		
ANR.			

informiert / beschlossen, BV
beschlossen, OVA





Objektgrenze
Objekt 3

Lagebezugssystem: ETRS89 UTM 32N
Höhenbezugssystem: DHHN12 / NN-Höhen (HST 100)

Angabe der Änderung		Paragraf	Datum
LINDSCHULTE + KLOPPE Ingenieurgesellschaft	VÖSSING		
ARBE: Landeshauptstadt Düsseldorf	Beaufh: 13.02.17	StmH:	
2017000000	Gez: 13.02.17	Stm:	
Wasserstraße 20 31	Gepr: 13.02.17	Gepr:	
40223 Düsseldorf			

Kasernenstraße
Oberflächen nach Wehrhahn-Linie
Entwurfsplanung - Lageplan Blatt 13

Amt für Verkehrsmanagement
Landeshauptstadt Düsseldorf

VIA Nr.: 2017000000
PLAN Nr.: S 212
Maßstab: 1:250

AN: Landeshauptstadt Düsseldorf
Der Verkehrsmanagement
Amt für Verkehrsmanagement
Düsseldorf, den
Anmeldung, I.A.

informiert / beschlossen, BV
beschlossen, OVA

WORAUS
STANDE



- Fahrbahn (Vollausbau)
- Fahrbahn (Deckensanierung)
- Mischfläche
- Parkfläche/Ladefläche/Buchhof/Inselkopf
- Gehweg
- Radweg
- gen. Rad- und Gehweg
- Fußfahrführung
- Grünfläche
- Straßenebahn
- Gewässer / Entwässerungsrunde
- Böschung Damm
- Böschung Einschnitt
- Rasengittersteine, Sickerpflaster
- wassergebundene Decke
- Natursteinpflaster
- Gebäude, Bestand
- Gebäude, Planung
- Abruch
- Wartefläche Bushaltestelle - Lageplan
- Wartefläche Bushaltestelle - Detailplan
- Einbahnstraße, Bestand + Planung
- Verkehrszeichen, Bestand
- Verkehrszeichen, Planung
- Kanalschacht, Bestand + Planung
- Grundwasseressensselle, Best. + Plan.
- Gasschieber, unterflur, Best. + Plan.
- Wasserschieber, unterflur, Best. + Plan.
- Hydrant, überflur, Bestand + Planung
- Hydrant, unterflur, Bestand + Planung
- Kabelkasten, überflur, Best. + Plan.
- Kabelkasten, unterflur, Best. + Plan.
- Straßenablauf, Bestand
- Straßenablauf 30/50, Planung
- Straßenablauf 50/50, Planung
- Entwurf, Bestand + Planung
- Leihungsmaast, Bestand + Planung
- Telekommunikationsmaast, Best. + Plan.
- Fahrleitungsmaast, Bestand + Planung
- UHF/Straßenbahn, Bestand + Planung
- Denkmal, Bestand + Planung
- Telefonhäuschen, Bestand + Planung
- Telefonsäule, Bestand + Planung
- Feuerwehler, Bestand + Planung
- Polizeipoststelle, Unfallweider, Bestand + Planung
- Uhr, Bestand + Planung
- Springbrunnen, Bestand + Planung
- Poller / Pfosten, fest, Best. + Planung
- Poller versenkbar, Bestand + Planung
- Steckpfosten, Bestand + Planung
- Stecknüsse, Bestand + Planung
- Betonpoller, Bestand + Planung
- Pfosten mit Kette, Bestand
- Pfosten mit Kette, Planung
- Beleuchtung, Bestand + Planung
- Hängebeleuchtung, Best. + Planung
- Briefkasten, Bestand + Planung
- Hecke, Bestand
- Hecke, Planung
- Baum, Bestand
- Baum, Planung
- Baum, entfällt
- Deckenbühne, Bestand
- Deckenbühne, Planung
- rechr. Geländehöhe aus B-Plan
- Müllcontainer, Bestand + Planung
- Wertstoffcontainer, Best. + Planung
- Allglascontainer, alte Version, Best.
- Wertstoffcontainer, unterflur, Bestand
- Allmindercontainer, Best. + Planung
- Grundstückszufahrt, Best. + Planung
- Hauseingang, Bestand + Planung
- WC-Anlage, Bestand + Planung
- Tankstelle, Bestand
- Straßen- / Stadtbahnhaltstelle, B. + P.
- Bushaltestelle, Bestand + Planung
- Wartehalle, Bestand + Planung
- Park- / Straßenbank, Best. + Planung
- Fahrradständer, Typ VBR, Best. + Plan.
- Fahrradständer, Typ Anlehbügel, B. + P.
- Fahrradständer, Typ Haarnadel, B. + P.
- Fahrradsymbol
- Parkstand, Bestand + Planung
- Parkplatz, Bestand + Planung
- Stoungerstr. LZA, Bestand + Planung
- Fahrzeugsignal, Bestand + Planung
- Fußgängersignal, Bestand + Planung
- Radfahrersignal, Bestand + Planung
- Geschwindigkeits- / Blinkersignal, B. + P.
- Bahnsignal, Bestand + Planung
- Signalmaast, Bestand + Planung
- Fahrkartenaufnahm. Best. + Planung
- Straßengrenzungsline, rechr.
- Straßengrenzungsline, Planung
- Flurstücksgrenze
- Ausbaugrenze
- Mauer, Stützwall, Bestand + Planung
- Lärmschutzwand, Bestand + Planung
- Dreiecksplanken s/r/w, Bestand + Planung
- Schutzplanken, Bestand + Planung
- Zaun, Bestand + Planung
- Spritzschutzwand, Bestand + Planung
- Geländer, Bestand + Planung
- Hochbordstein, Bestand + Planung
- Abgesenkter Bordstein, Planung
- Tiefbordstein, Planung

Wasserschutzzone HGW

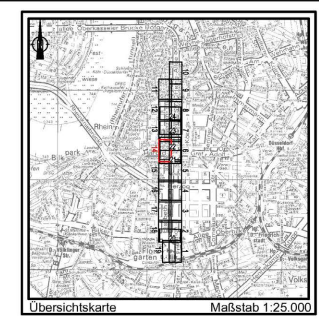
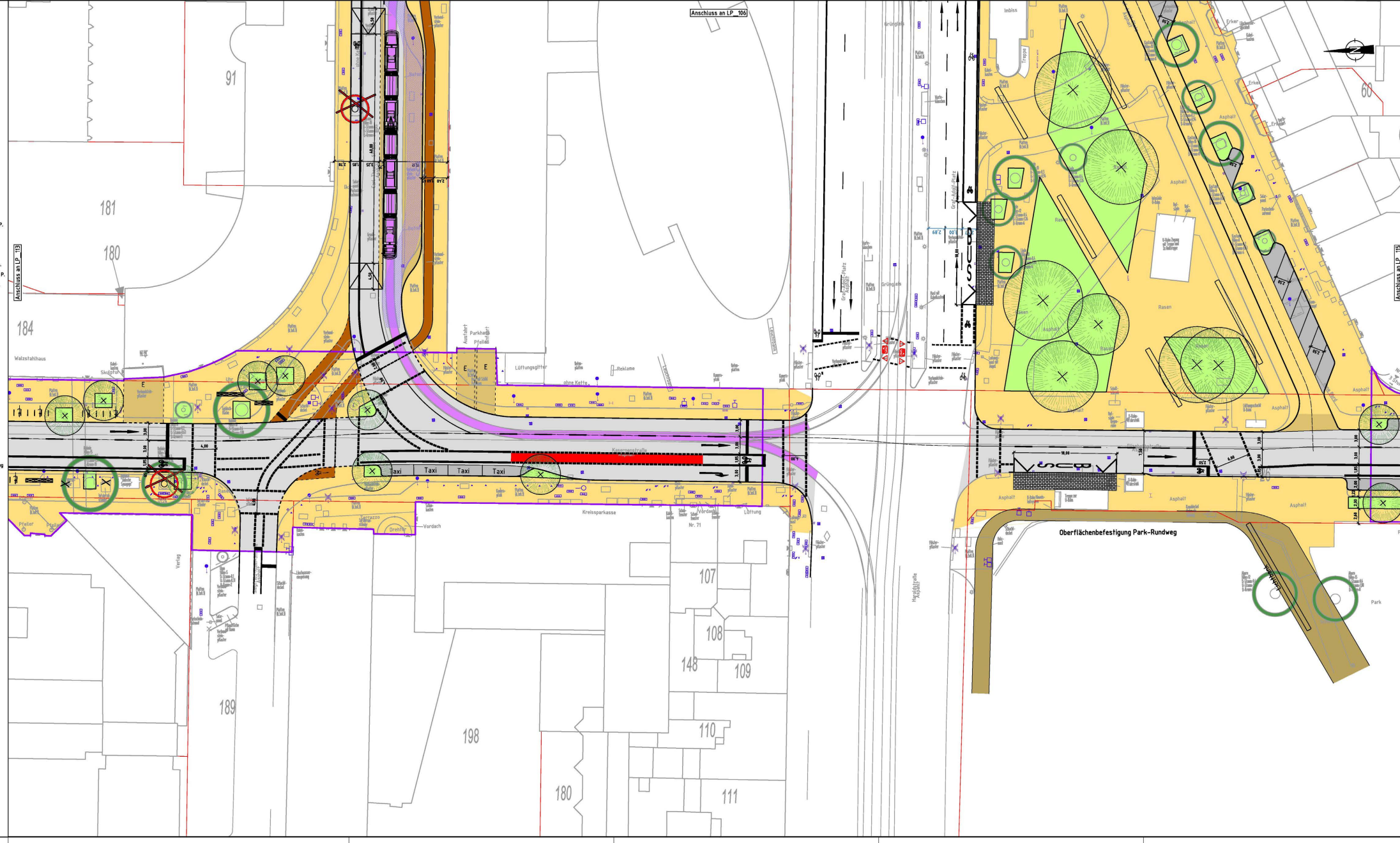
Strecke	Bestandungskategorie nach RSTO 12 (km/h)	Va (km/h)	Höhhenplan Nr.

Liste der Polygonpunkte

PP-Nr.	Polygonpunkt	Rechtswert	Höhwert	U.N.N.

Plan vor Ausführung nochmals Amt 66/2 vorlegen zwecks Überprüfung des Planungszustandes

Projektleitung: ...
 Entwurf: ...
 Freigegeben: ...



Objektgrenze

Objekt 3

Lagebezugssystem: ETRS89 UTM 32N
 Höhenbezugssystem: DHHN12 / NN-Höhen (HST 100)

Angabe der Änderung	Paraph	Datum

LANDSCHULTE + KLOPPE
 Ingenieurbüro für Landschaftsplanung
 ARGE Landschafts- + Kloppe / Vössing
 2017 Vössing Ingenieurbüro
 Wollmerstraße 20-31
 40223 Düsseldorf

VÖSSING
 Beschrift. 18.02.17
 Gepl. 18.02.17
 Gepr. 18.02.17

Kasernenstraße
 Oberflächen nach Wehrhahn-Linie
 Entwurfsplanung - Lageplan Blatt 14

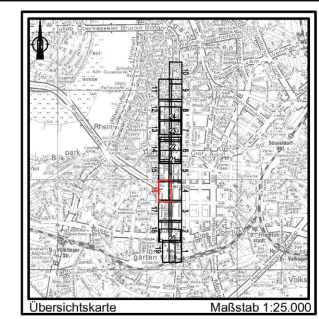
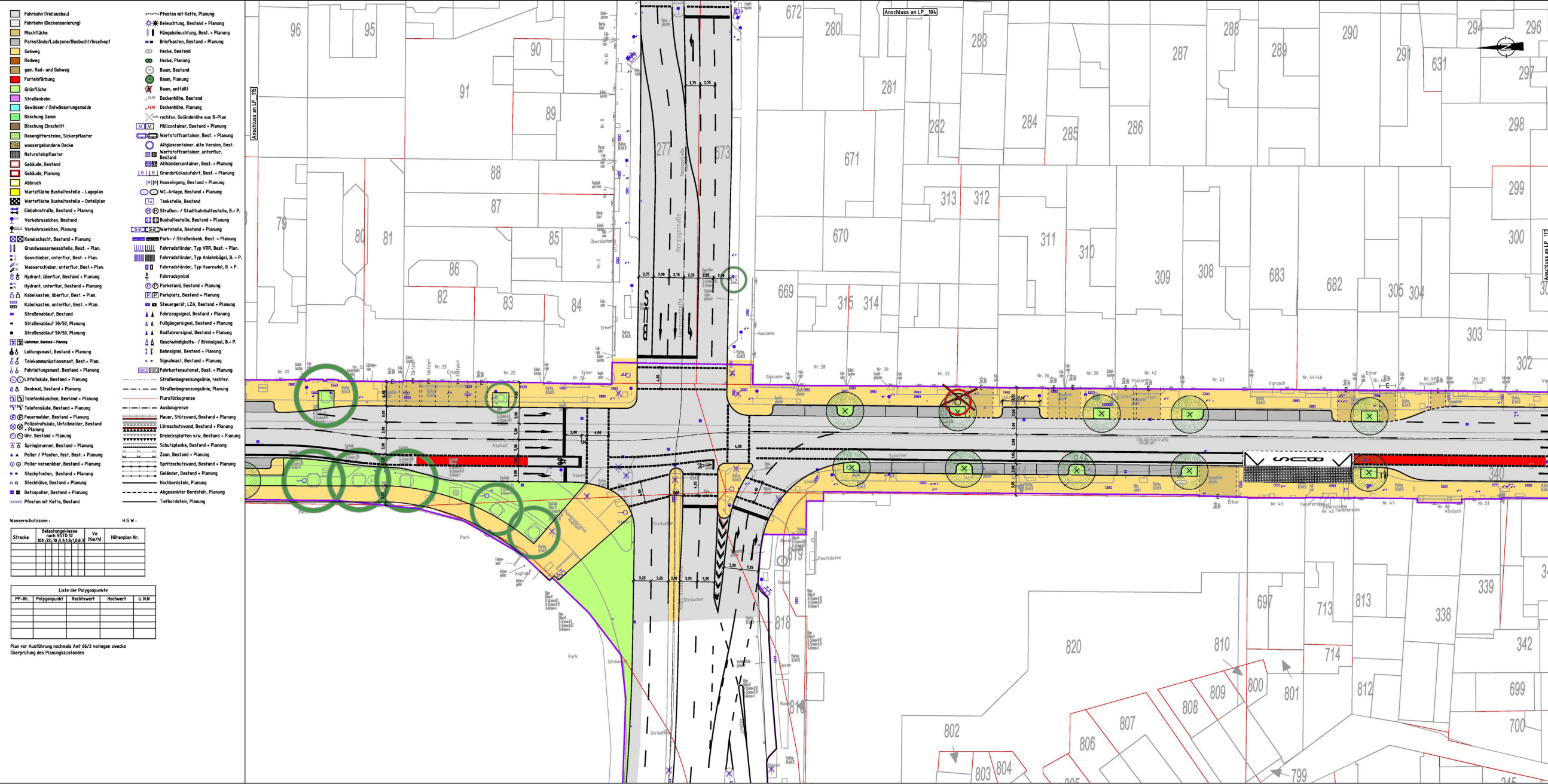
Amt für Verkehrsmanagement
 Landeshauptstadt Düsseldorf
 Amt für Verkehrsmanagement

VIA Nr.: 2017/0000
 PLAN Nr.: S 212
 Maßstab: 1:250

ANK. ...
 ...
 ...
 ...

informiert / beschlossen, BV
 beschlossen, OVA

VORANZEIGUNG



- Pfosten mit Kette, Planung
- Beleuchtung, Bestand + Planung
- Hängbeleuchtung, Best. + Planung
- Briefkasten, Bestand + Planung
- Hecke, Bestand
- Hecke, Planung
- Baum, Bestand
- Baum, Planung
- Baum, entfällt
- Deckenhöhe, Bestand
- Deckenhöhe, Planung
- rechriv. Geländehöhe aus B-Plan
- Müllcontainer, Bestand + Planung
- Wertstoffcontainer, Best. + Planung
- Altkontainer, alte Version, Best.
- Wertstoffcontainer, unterflur, Bestand
- Altkleidercontainer, Best. + Planung
- Grundstückszufahrt, Best. + Planung
- Hauseingang, Bestand + Planung
- WC-Anlage, Bestand + Planung
- Tankstelle, Bestand
- Straßen- / Stadtbahnhaltstelle, B. + P.
- Bushaltstelle, Bestand + Planung
- Warterhalle, Bestand + Planung
- Park- / Straßenbank, Best. + Planung
- Fahrradförder, Typ VBR, Best. + P.
- Fahrradförder, Typ Anlehbügel, B. + P.
- Fahrradförder, Typ Haarnadel, B. + P.
- Fahrsymbol
- Parkstand, Bestand + Planung
- Parkplatz, Bestand + Planung
- Steuergerät, LZA, Bestand + Planung
- Fahrzeugsignal, Bestand + Planung
- Fußgänger-, Bestand + Planung
- Radfahrersignal, Bestand + Planung
- Geschwindigkeits- / Blinksignal, B. + P.
- Bahnsignal, Bestand + Planung
- Signalmast, Bestand + Planung
- Fahrkartenaufnahm., Best. + Planung
- Straßengrenzlinie, rechriv.
- Straßengrenzlinie, Planung
- Flurstücksgrenze
- Ausbaugrenze
- Mauer, Stützwall, Bestand + Planung
- Lärmschutzwand, Bestand + Planung
- Dreiecksplatten s/v, Bestand + Planung
- Schutzplatte, Bestand + Planung
- Zaun, Bestand + Planung
- Geländeschutzwand, Bestand + Planung
- Geländer, Bestand + Planung
- Hochbordstein, Bestand + Planung
- Abgesenkter Bordstein, Planung
- Tiefbordstein, Planung

Wasserschutzzone HGW

Strecke	Belastungsgrenze nach BStD 12 (kg/ha)	Va (kg/ha)	Höhenplan Nr.

Liste der Polygonpunkte

PP-Nr.	Polygonpunkt	Rechtswert	Hochwert	U. N.N.

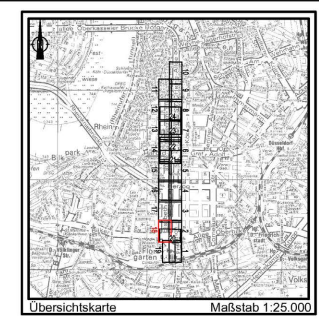
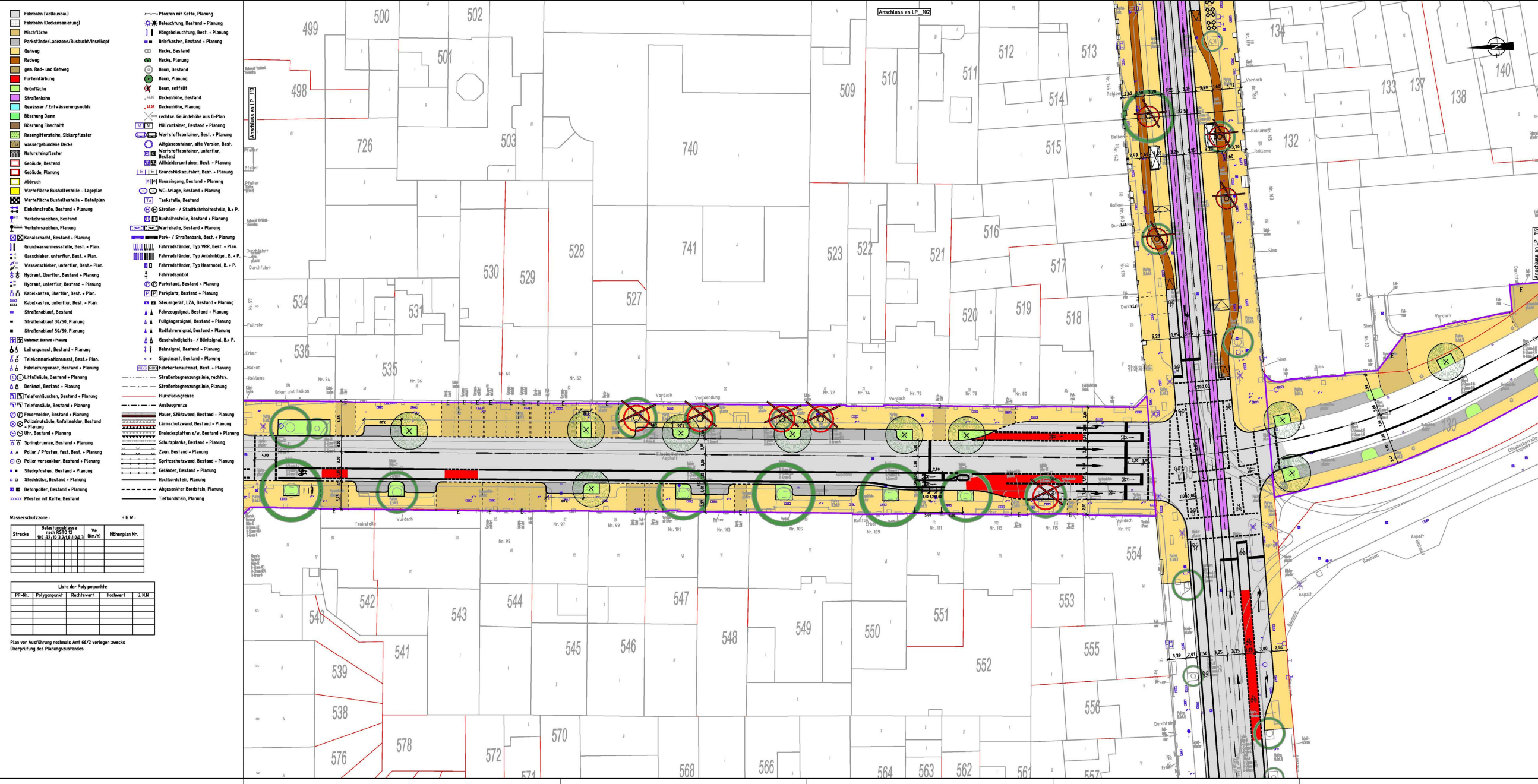
Plan vor Ausführung nochmals Amt 66/2 vorlegen zwecks Überprüfung des Planungszustandes

— Objektgrenze
Objekt 3

Lagebezugssystem: ETRS89 UTM 32N
Höhenbezugssystem: DHHN12 / NN-Höhen (HST 100)

Angabe der Änderung		Paraph	Datum
Elisabethstraße Oberflächen nach Wehrhahn-Linie Entwurfsplanung - Lageplan Blatt 16			
VIA Nr.: 2017/0001 PLAN Nr.: S.157/0001			
informiert / beschlossen, BV beschlossen, OVA			

VORABZUG
STANDB. 11.01.2018



- Fahrbahn (Vollausbau)
- Fahrbahn (Deckensanierung)
- Mischfläche
- Parkfläche/Ladefläche/Busbucht/Inselkopf
- Gehweg
- Radweg
- gen. Rad- und Gehweg
- Furlenführung
- Grünfläche
- Straßenecke
- Gewässer / Entwässerungsmulde
- Böschung Dünn
- Böschung Einschnitt
- Rasengittersteine, Sickerpfaster
- wassergebundene Decke
- Natursteinpflaster
- Gebäude, Bestand
- Gebäude, Planung
- Abbruch
- Warffläche Bushaltestelle - Lageplan
- Warffläche Bushaltestelle - Detailplan
- Einbahnstraße, Bestand + Planung
- Verkehrszeichen, Bestand
- Verkehrszeichen, Planung
- Kanalschacht, Bestand + Planung
- Grundwasseressselle, Best. + Plan.
- Gasschieber, unterflur, Best. + Plan.
- Wasserschieber, unterflur, Best. + Plan.
- Hydrant, Überflur, Bestand + Planung
- Hydrant, unterflur, Bestand + Planung
- Kabelkasten, Überflur, Best. + Plan.
- Kabelkasten, unterflur, Best. + Plan.
- Straßenlauf, Bestand
- Straßenlauf 30/50, Planung
- Straßenlauf 50/50, Planung
- Entwurf, Bestand + Planung
- Leitungsmaße, Bestand + Planung
- Telekommunikationsmaße, Best. + Plan.
- Fahrleitungsmaße, Bestand + Planung
- Lüftungsmaße, Bestand + Planung
- Denkmal, Bestand + Planung
- Telefonbänke, Bestand + Planung
- Ausbaugrenze
- Feuermaße, Bestand + Planung
- Polizeiführmaße, Unfallfelder, Bestand + Planung
- Uhr, Bestand + Planung
- Springbrunnen, Bestand + Planung
- Poller / Pfosten, fest, Best. + Planung
- Poller versenkbar, Bestand + Planung
- Steckpfosten, Bestand + Planung
- Steckhölzer, Bestand + Planung
- Betonpoller, Bestand + Planung
- Pfosten mit Kette, Bestand
- Pfosten mit Kette, Planung
- Beleuchtung, Bestand + Planung
- Hängebeleuchtung, Best. + Planung
- Briefkasten, Bestand + Planung
- Hecke, Bestand
- Hecke, Planung
- Baum, Bestand
- Baum, Planung
- Baum, entfällt
- Deckenhöhe, Bestand
- Deckenhöhe, Planung
- rechtev. Geländehöhe aus B-Plan
- Müllcontainer, Bestand + Planung
- Wertstoffcontainer, Best. + Planung
- Wertstoffcontainer, unterflur, Bestand
- Altkleidercontainer, Best. + Planung
- Grundstückszufahrt, Best. + Planung
- Hauseingang, Bestand + Planung
- WC-Anlage, Bestand + Planung
- Tankstelle, Bestand
- Straßen- / Stadtbushaltestelle, B. + P.
- Bushaltestelle, Bestand + Planung
- Warffläche, Bestand + Planung
- Park- / Straßenbank, Best. + Planung
- Fahrradständer, Typ VVR, Best. + Plan.
- Fahrradständer, Typ Anlehnbügel, B. + P.
- Fahrradständer, Typ Haarnadel, B. + P.
- Fahrradsymbol
- Parkstand, Bestand + Planung
- Parkplatz, Bestand + Planung
- Steuergewölbe, LZA, Bestand + Planung
- Fußgängerlicht, Bestand + Planung
- Radfahrersignal, Bestand + Planung
- Geschwindigkeits- / Blinksignal, B. + P.
- Bahnsignal, Bestand + Planung
- Signalmaße, Bestand + Planung
- Fahrkartenaufnahmeh., Best. + Planung
- Straßengrenzlinie, rechtsv.
- Flurstücksgrenze
- Mauer, Stützwall, Bestand + Planung
- Lärmschutzwand, Bestand + Planung
- Dreiecksplatten s/v, Bestand + Planung
- Schutzplanke, Bestand + Planung
- Zaun, Bestand + Planung
- Spritzschutzwand, Bestand + Planung
- Geländer, Bestand + Planung
- Hochbordstein, Planung
- Abgesenkter Bordstein, Planung
- Tierbordeisen, Planung

Wasserschutzzone HGW

Strecke	Belastungsstärke nach BStD 12 (kg/m²)	Va (km/h)	Höhenplan Nr.

Liste der Polygonpunkte

PP-Nr.	Polygonpunkt	Rechtswert	Hochwert	U. M.N.

Plan vor Ausführung nochmals Amt 66/2 vorlegen zwecks Überprüfung des Planungszustandes

— Objektgrenze

Objekt 3

Lagebezugssystem: ETRS89 UTM 32N
Höhenbezugssystem: DHHN12 / NN-Höhen (HST 100)

Angebe der Änderung	Paragraf	Datum

Elisabethstraße
Oberflächen nach Wehrhahn-Linie
Entwurfsplanung - Lageplan Blatt 18

**AMT FÜR VERKEHRSMANAGEMENT
Landeshauptstadt Düsseldorf**

VIA Nr.: 2017/000
PLAN Nr.: S 1570
Maßstab: 1:250

informiert / beschlossen, BV
beschlossen, OVA



