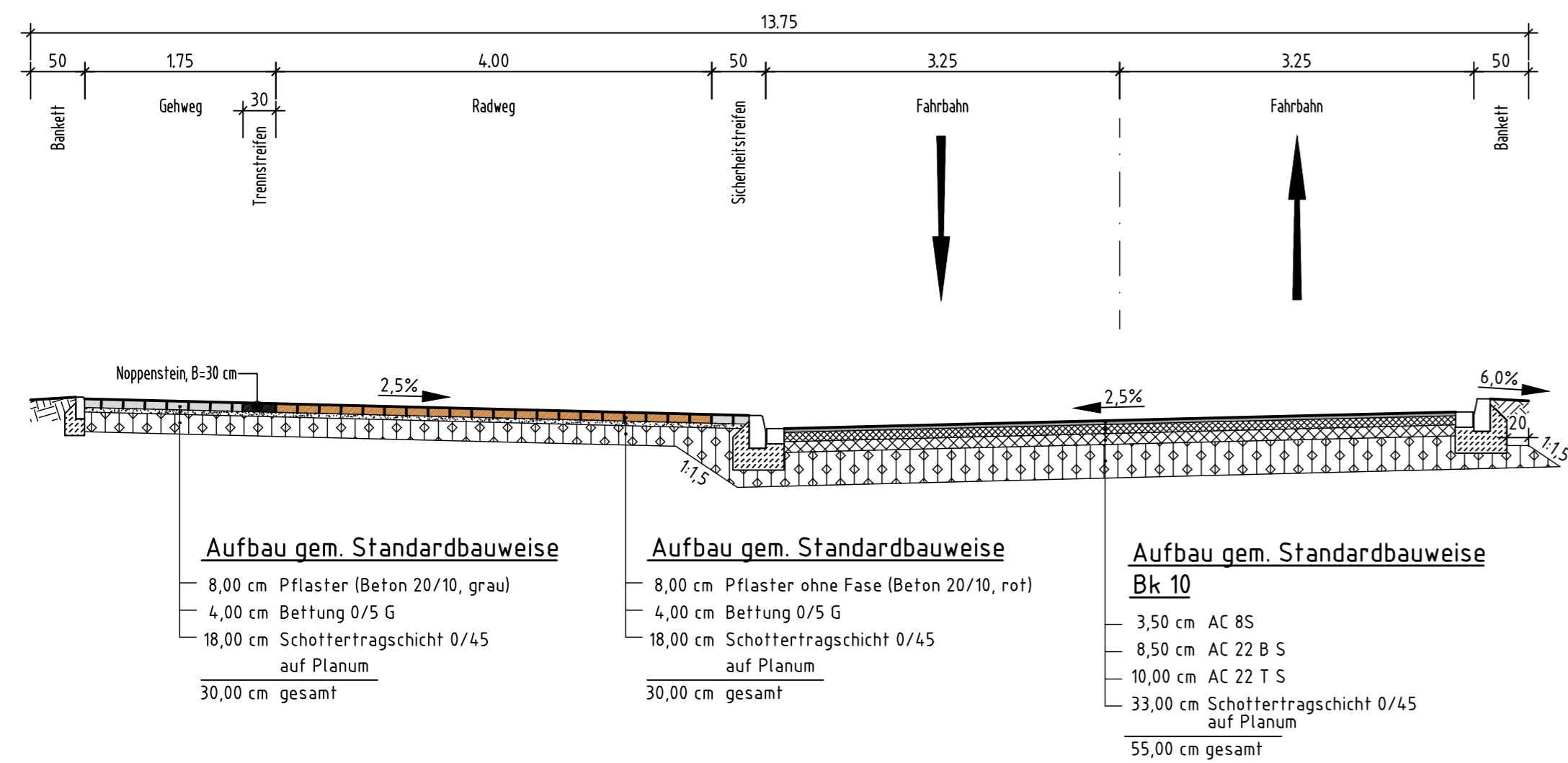


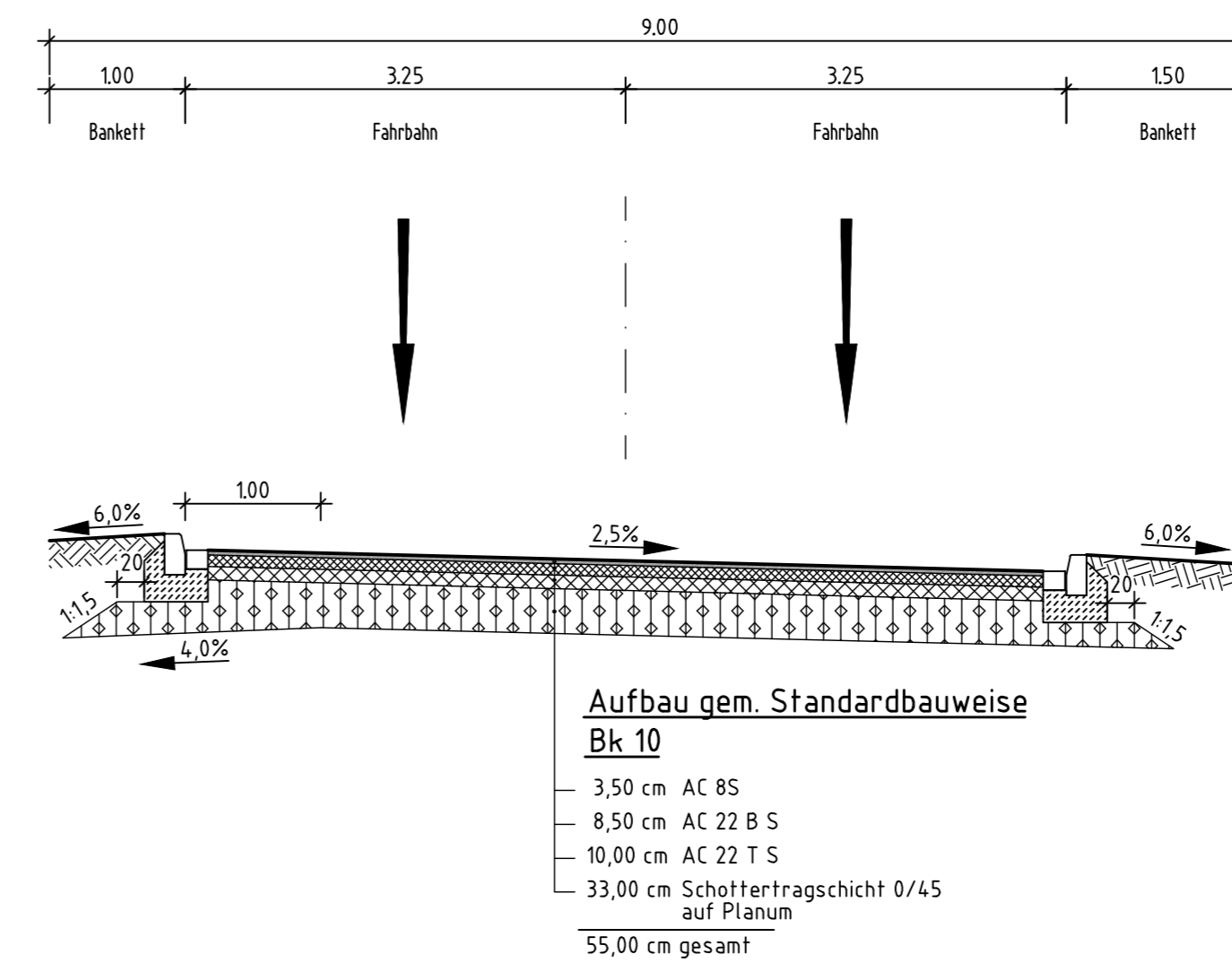
Erschließungsstraße Nord

Schnitt A-A



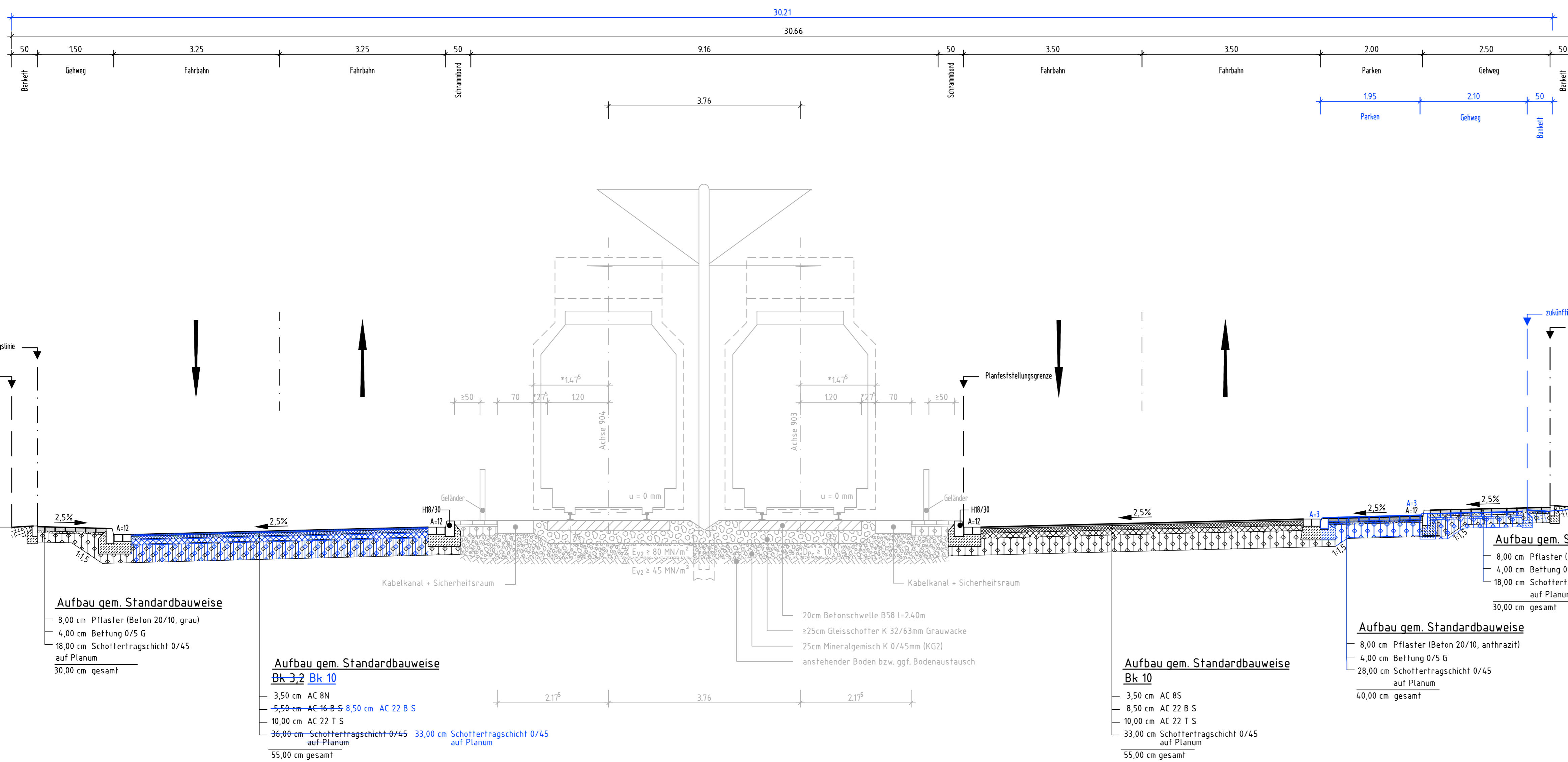
Zufahrtsrampe Nordstern

Schnitt B-B



Erschließungsstraße Nord / Flughafenstraße
 Schnitt C-C km 1+270
 Gültigkeitsbereich ca. 1+153 bis ca. 1+322

Schnitt C-C



Planfeststellungsantrag **Deckblatt Nr.1** Anlage 11.1

1. Aufgrund des Personenbeförderungsgesetzes Bezirksregierung Düsseldorf festgestellt. Düsseldorf, den _____
 2. Gehört zu meiner Genehmigung vom heutigen Im Auftrag
 Tage.

a	10.05.2016	Anpassung Verkehrsflächen	Dürre	gez. Pähler
Index	Datum	Änderung	IGV	Abt. 66/4

GRASSL BERATENDE INGENIEURE BAUWESEN Ingenieurgesellschaft Grassl Vöcking o/o Ingenieurbüro Grassl GmbH Adenstraße 34 - 40 40211 Düsseldorf Tel. +49 211 17597-0	bearb. Knapczyk 08/2015
	gez. Ivanoff 07.09.2015
	gepr. Ivanoff 08/2015

Amt für Verkehrsmanagement
 Landeshauptstadt Düsseldorf

Stadtbahnstrecke U81, 1. Bauabschnitt
 von Hst. Freiligrathplatz bis U-Bf. Flughafen Terminal

Querschnitte
 Flughafenstraße / Erschließungsstraße Nord / Zufahrtsrampe Nordstern

Maßstab	1:50	Plan-Nr.	IGV-U81112-04-2001-a
Abt. 66/4.3	gez. Krug	07.09.2015	Landeshauptstadt Düsseldorf Der Oberbürgermeister
Abt. 66/4.3	gez. Rode	07.09.2015	Amt für Verkehrsmanagement
Abt. 66/4	gez. Pähler	07.09.2015	Düsseldorf, den 09.09.2015 Im Auftrag
Abt.			gez. Blome
Abt.			
Abt.			
Abt.			