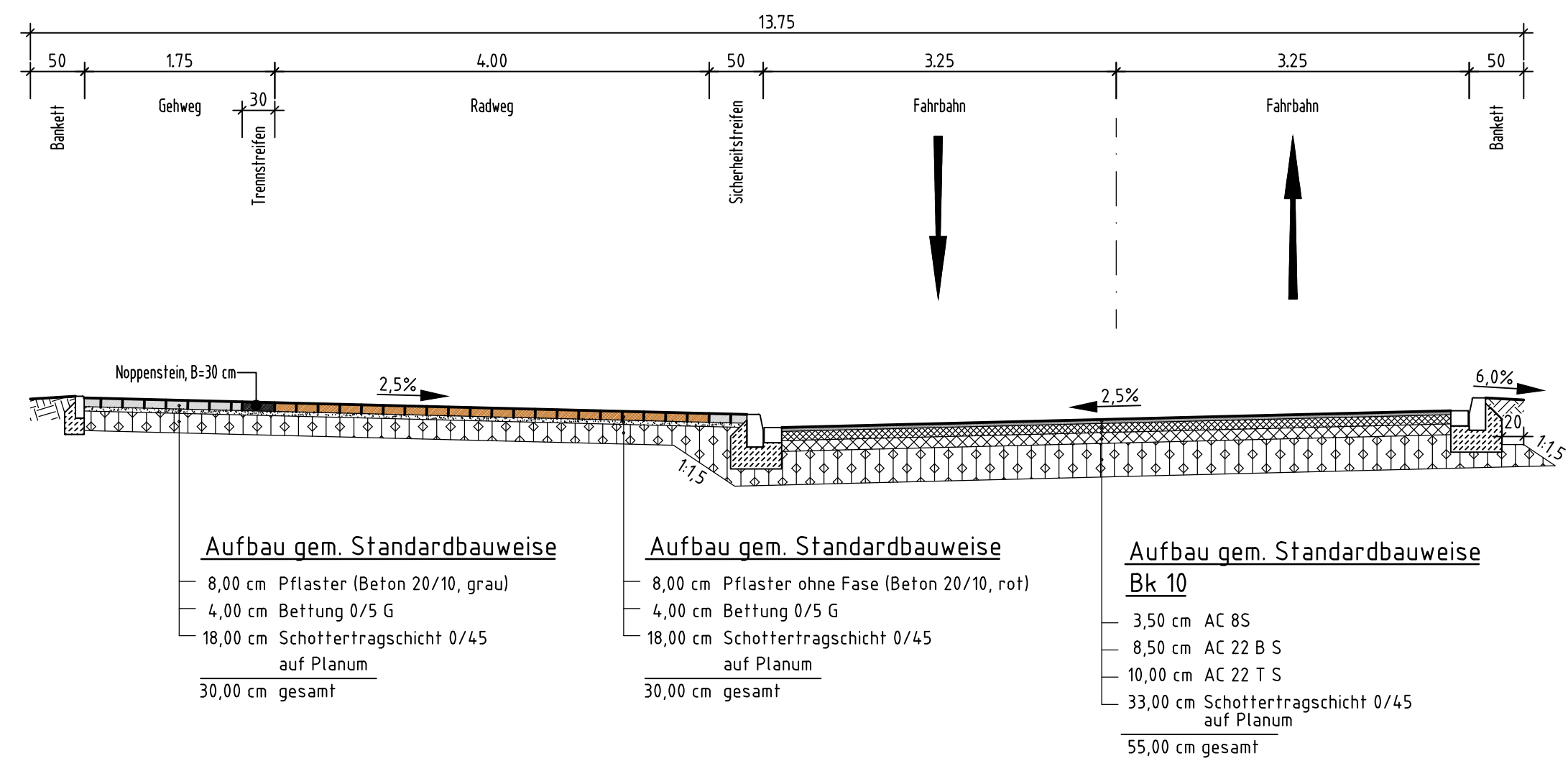


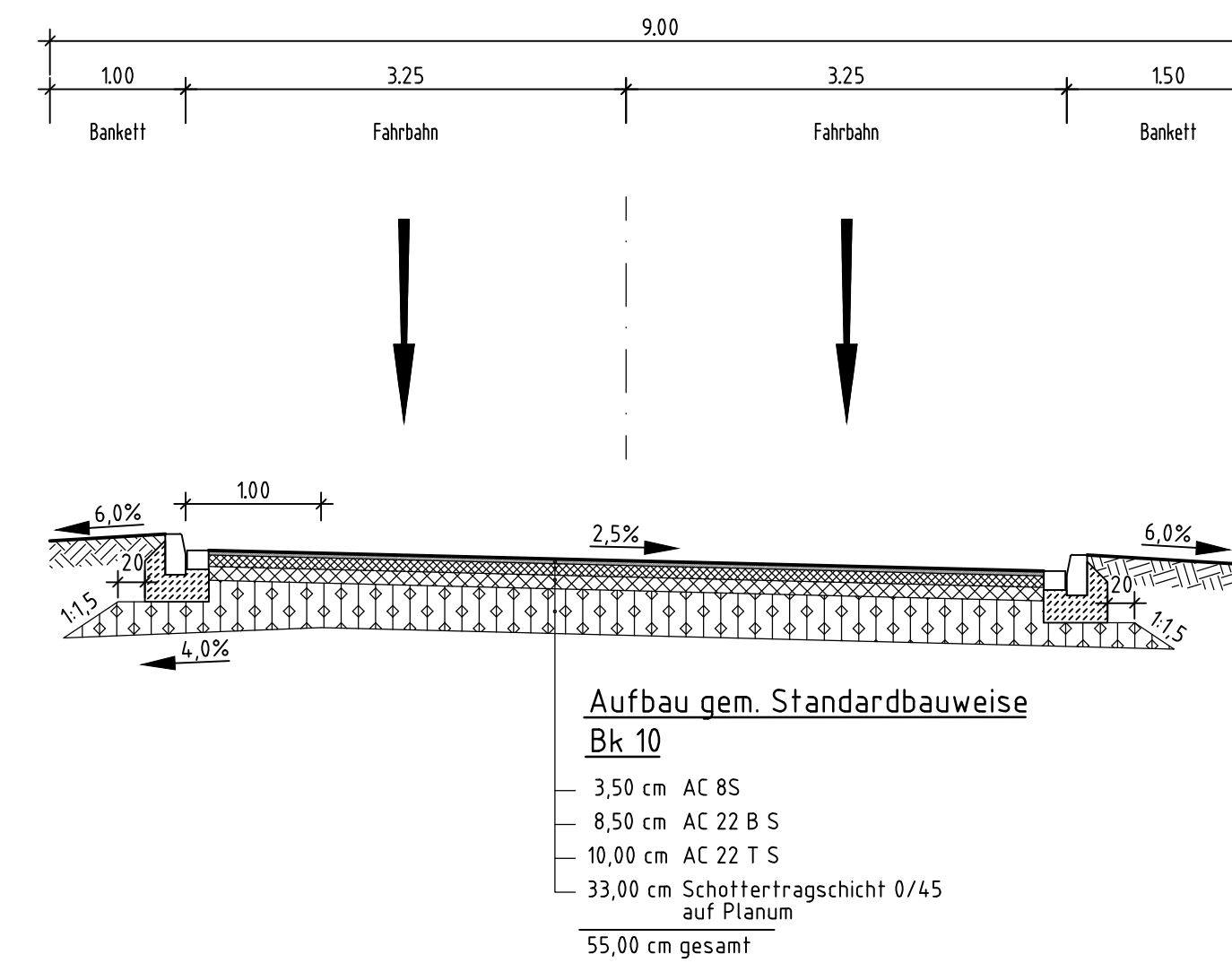
Erschließungsstraße Nord

Schnitt A-A



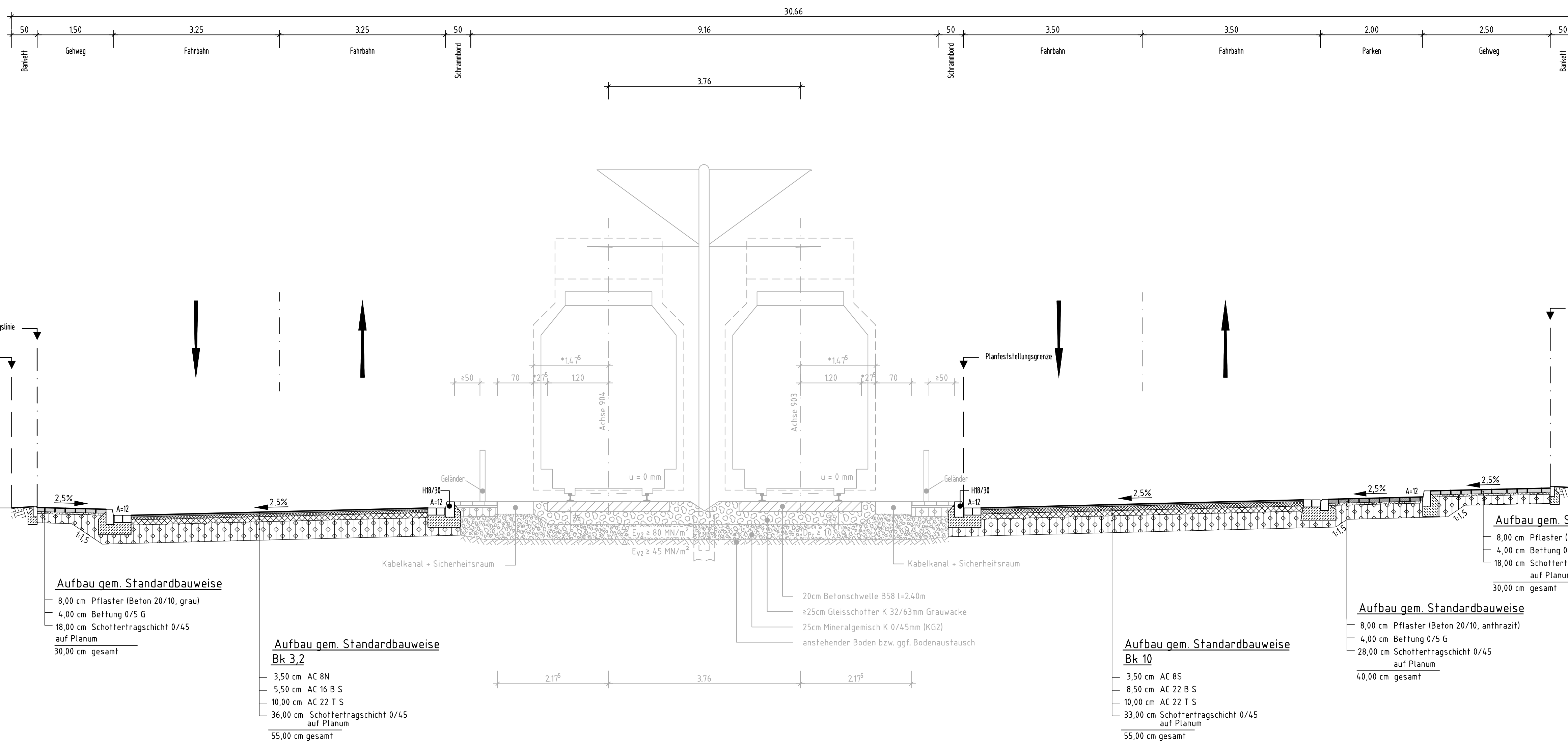
Zufahrtsrampe Nordstern

Schnitt B-B



Erschließungsstraße Nord / Flughafenstraße
 Schnitt C-C km 1+270
 Gültigkeitsbereich ca. 1+153 bis ca. 1+322

Schnitt C-C



Planfeststellungsantrag Anlage 11.1

1. Aufgrund des Personenbeförderungsgesetzes festgesetzt. Bezirksregierung Düsseldorf
 2. Gehört zu meiner Genehmigung vom heutigen Düsseldorf, den _____ Tage. Im Auftrag

Index	Datum	Anderung	IGV	Abt. 66/4

GRASSL BERATENDE INGENIEURE BAUWESEN Ingenieurbüro Grassl Vösing o/o Ingenieurbüro Grassl GmbH Adlerstraße 34 - 40 40211 Düsseldorf Tel. +49 211 17597-0	bearb. Knapczyk	08/2015
	gez. Ivanoff	08/2015
	gepr. Ivanoff	08/2015

Amt für Verkehrsmanagement
 Landeshauptstadt Düsseldorf

Stadtbahnstrecke U81, 1. Bauabschnitt
 von Hst. Freiligrathplatz bis U-Bf. Flughafen Terminal

Querschnitte
 Flughafenstraße / Erschließungsstraße Nord / Zufahrtsrampe Nordstern

Maßstab	1:50	Plan-Nr.	IGV - U 8 1 1 1 2 - 0 4 - 2 0 0 1
		Ursprungs-Plan-Nr.	
Abt. 66/4,3	gez. Krug	07.09.2015	Landeshauptstadt Düsseldorf Der Oberbürgermeister
Abt. 66/4,3	gez. Rode	07.09.2015	Amt für Verkehrsmanagement
Abt. 66/4	gez. Pähler	07.09.2015	Düsseldorf, den 09.09.2015 Im Auftrag
Abt.			
Abt.			gez. Blome
Abt.			
Abt.			

Format: 89,8x59,8 cm | Stiftbelegung: Amt 66-M500_HP4000.ctb | Zeichnung: IGV_U81112_04_2001.dwg
 Plotdatei erstellt: Martina Dürre 17.09.2015 / 15:44 Uhr