

Beilage

Amtsblatt Nr. 33 vom 18.08.2016

Ziffer 244

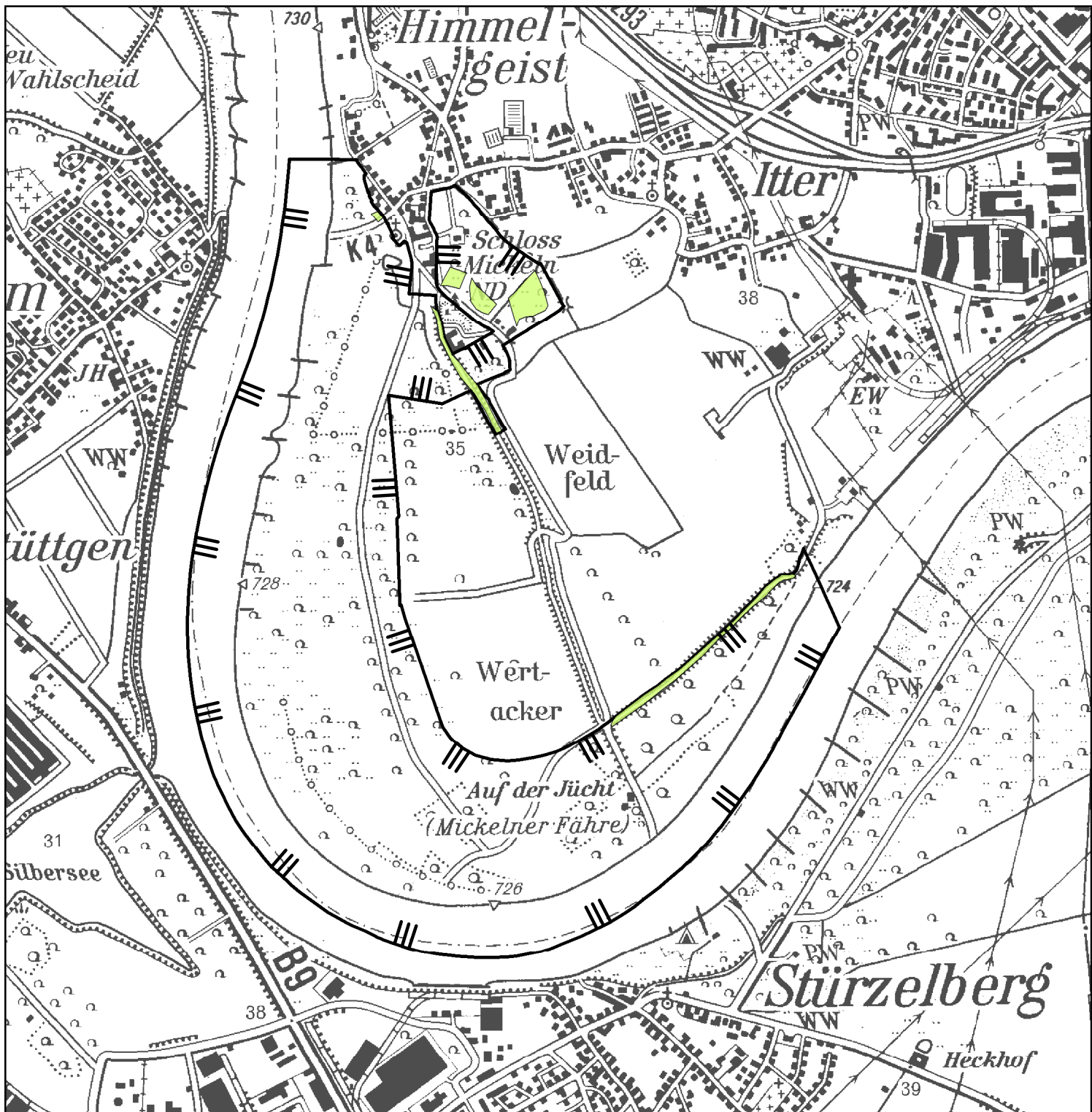
Anlage: Je eine Karte

Nr.1 DIN A4

Nr.2.1 DIN A3

Nr.2.2 DIN A3

Nr.2.3 DIN A3



Anlage 1

zur ordnungsbehördlichen Verordnung über die Festsetzung des Naturschutzgebietes "Himmelgeister Rheinbogen" in der Landeshauptstadt Düsseldorf


Az.: 51.01.01.01 D

Bezirksregierung Düsseldorf
als höhere Landschaftsbehörde
Düsseldorf, den 04.08.2016
Im Auftrag

Hasselberg
(Hasselberg)



Grenze des geschützten Gebietes



Vegetationskundlich bedeutsame Flächen gem. § 3 Abs. 2 Nr. 27

Maßstab 1 : 20 000 (Grundlage TK 50)

Anlage 2.1
zur ordnungsbehördlichen Verordnung über die Festsetzung des Naturschutzgebietes
"Himmelgeister Rheinbogen" in der Landeshauptstadt Düsseldorf
Az.: 51.01.01.01 D

Bezirksregierung Düsseldorf
als höhere Landschaftsbehörde
Düsseldorf, den 04.08. 2016
Im Auftrag

Hasselberg
(Hasselberg)

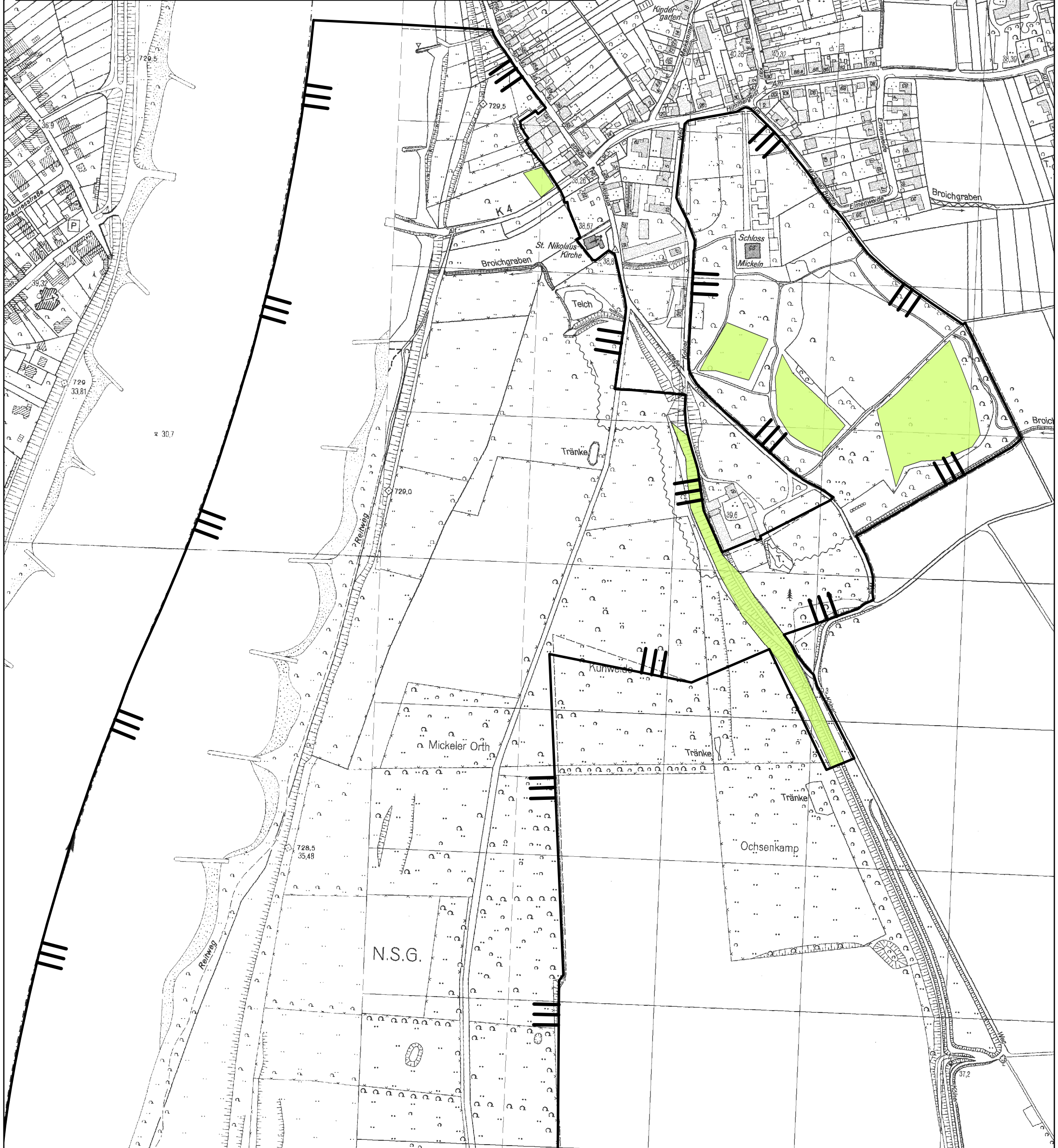


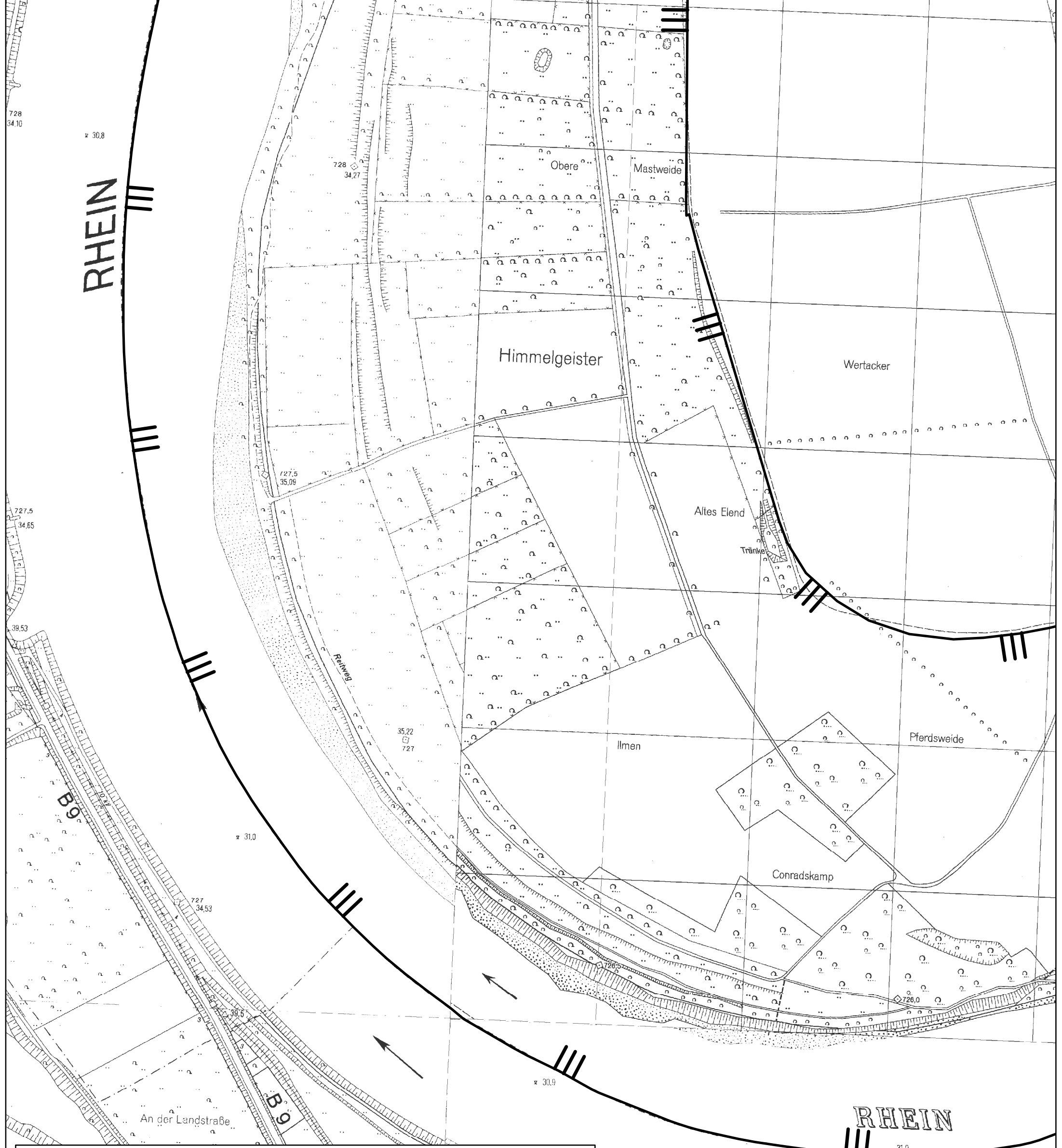
Grenze des geschützten Gebietes



Vegetationskundlich bedeutsame Flächen gem. § 3 Abs. 2 Nr. 27

Maßstab 1 : 5 000







Anlage 2.2
 zur ordnungsbehördlichen Verordnung über die Festsetzung des Naturschutzgebietes
 "Himmelgeister Rheinbogen" in der Landeshauptstadt Düsseldorf
 Az.: 51.01.01.01 D

Bezirksregierung Düsseldorf
 als höhere Landschaftsbehörde
 Düsseldorf, den 04.08.2016
 Im Auftrag

Hasselberg
 (Hasselberg)


-  Grenze des geschützten Gebietes
-  Vegetationskundlich bedeutsame Flächen gem. § 3 Abs. 2 Nr. 27
- Maßstab 1 : 5 000



Anlage 2.3
zur ordnungsbehördlichen Verordnung über die Festsetzung des Naturschutzgebietes
"Himmelgeister Rheinbogen" in der Landeshauptstadt Düsseldorf
Az.: 51.01.01.01 D

Bezirksregierung Düsseldorf
als höhere Landschaftsbehörde
Düsseldorf, den 04.08.2016
Im Auftrag

Hasselberg
(Hasselberg)



Grenze des geschützten Gebietes



Vegetationskundlich bedeutsame Flächen gem. § 3 Abs. 2 Nr. 27

Maßstab 1 : 5 000

